



ที่ สน 72803/445

องค์การบริหารส่วนตำบลโนนสะอาด
อำเภอบ้านม่วง จังหวัดสกลนคร
47140

12 ตุลาคม 2554

เรื่อง ขอลงทะเบียนเป็นทางหลวงท้องถิ่น

เรียน นายอำเภอบ้านม่วง

สิ่งที่ส่งมาด้วย	1.สำเนาหนังสือที่ สน 72803/446 ลงวันที่ 12 ตุลาคม 2554	จำนวน 1 ชุด
	2.สำเนาหนังสือที่ สน 72803/447 ลงวันที่ 12 ตุลาคม 2554	จำนวน 1 ชุด
	3.สำเนาหนังสือที่ สน 72803/448 ลงวันที่ 12 ตุลาคม 2554	จำนวน 1 ชุด
	4.สำเนาหนังสือที่ สน 72803/449 ลงวันที่ 12 ตุลาคม 2554	จำนวน 1 ชุด
	5.สำเนาหนังสือที่ สน 72803/450 ลงวันที่ 12 ตุลาคม 2554	จำนวน 1 ชุด
	6.สำเนาหนังสือที่ สน 72803/451 ลงวันที่ 12 ตุลาคม 2554	จำนวน 1 ชุด
	7.สำเนาหนังสือที่ สน 72803/452 ลงวันที่ 12 ตุลาคม 2554	จำนวน 1 ชุด
	8.สำเนาหนังสือที่ สน 72803/453 ลงวันที่ 12 ตุลาคม 2554	จำนวน 1 ชุด
	9.สำเนาหนังสือที่ สน 72803/454 ลงวันที่ 12 ตุลาคม 2554	จำนวน 1 ชุด

ด้วย องค์การบริหารส่วนตำบลโนนสะอาด อำเภอบ้านม่วง จังหวัดสกลนคร ได้ดำเนินการก่อสร้างและ
ได้รับการถ่ายโอนถนนในเขตพื้นที่องค์การบริหารส่วนตำบลโนนสะอาด นั้น

องค์การบริหารส่วนตำบลโนนสะอาด ได้ดำเนินการขอลงทะเบียนเป็นทางหลวงท้องถิ่น ตามมาตรา
13(3)แห่งพระราชบัญญัติทางหลวง พ.ศ.2535 แก้ไขเพิ่มเติมโดยพระราชบัญญัติทางหลวง(ฉบับที่2)พ.ศ.2549
เป็นที่เรียบร้อยแล้ว รายละเอียดตามสิ่งที่ส่งมาด้วยนี้

จึงเรียนมาเพื่อโปรดทราบและพิจารณาดำเนินการต่อไป

ขอแสดงความนับถือ

(นายตรงค์ เชื้อดวงมุข)

นายกองค์การบริหารส่วนตำบลโนนสะอาด

ส่วนโยธา

โทร. / โทรสาร. 0-4298-1263

www.nonsaad.in.th



๗๗.๗

ที่ สน 72803/446

องค์การบริหารส่วนตำบลโนนสะอาด
ตำบลโนนสะอาด อำเภอบ้านม่วง
จังหวัดสกลนคร 47140

12 ตุลาคม 2554

เรื่อง ขอลงทะเบียนเป็นทางหลวงท้องถิ่น

เรียน ผู้ว่าราชการจังหวัดสกลนคร

ด้วยองค์การบริหารส่วนตำบลโนนสะอาด ได้ดำเนินการก่อสร้าง/ได้รับถ่ายโอน ถนนสายดังต่อไปนี้
ถนนสายบ้านโนนสะอาด ม. 1 ถึง บ้านนาเหมือด ม. 2 จาก กม.0+000 ถึง กม.2+000 ตำบลโนนสะอาด
อำเภอบ้านม่วง จังหวัดสกลนคร ระยะทาง 2 กม.ประเภทผิวจราจรลูกรัง
ขอลงทะเบียนโครงการดังกล่าวเป็นหลวงท้องถิ่น ตามมาตรา 13(3)แห่งพระราชบัญญัติทางหลวง พ.ศ.2535
แก้ไขเพิ่มเติม โดยพระราชบัญญัติทางหลวง (ฉบับที่ 2)พ.ศ.2549 พร้อมนี้ได้แนบรายละเอียดเอกสารเพื่อ
ประกอบการพิจารณาดังต่อไปนี้

แผนที่แนวเส้นทาง มาตรฐาน 1:400 1: 5000

รายละเอียดของเส้นทาง

บัญชีเอกสารแสดงสิทธิในแนวเขตทาง

สำเนาหนังสือให้ หรือสละการครอบครองสิทธิในที่ดินหรือหนังสืออุทกคดีดิน
เพื่อเป็นทางสาธารณประโยชน์ของเจ้าของที่ดินหรือผู้ครอบครอง

หนังสือรับรองของนายก อบท.ที่รับรองแนวทางเพื่อเป็นทางสาธารณประโยชน์
จึงเรียนมาเพื่อโปรดพิจารณาต่อไป

ขอแสดงความนับถือ

(นายตรงค์ เชื้อดวงมุข)

นายกองค์การบริหารส่วนตำบลโนนสะอาด

ส่วนโยธา

โทร. / โทรสาร. 0-4298-1263

www.nonsaad.in.th

รายละเอียดเส้นทางที่ลงทะเบียน

ให้กรอกข้อความ และกาเครื่องหมายถูกในช่อง ให้ครบถ้วนเพื่อใช้ประกอบการพิจารณา
ลงทะเบียนทางหลวงท้องถิ่น

1.ชื่อสายทาง บ้านโนนสะอาด ม.1 ถึง บ้านนาเหมือด ม.2 ตำบลโนนสะอาด อำเภอบ้านม่วง จังหวัด
สกลนคร ระยะทาง 2.00 กิโลเมตร

2.ลักษณะของสายทาง

2.1 จุดเริ่มต้นสายทาง กม.0+000 พิกัด N.....-..... (ถ้ามี)

2.2 จุดสิ้นสุดสายทาง กม.2+000 พิกัด N.....-..... (ถ้ามี)

ช่วงที่	เขตทาง (ม.)	ระยะทาง (กม.)	ผิวจราจร		ไหล่		ทางเท้า		หมายเหตุ
			ประเภท	กว้าง(ม)	ประเภท	กว้าง(ม)	ประเภท	กว้าง(ม)	
1	8.00	2.00	ลูกรัง	4	ลูกรัง	0.50	-	-	

3.ก่อสร้างแล้วเสร็จปี พ.ศ.-.....

4.ทางระบายน้ำ หรือท่อระบายน้ำข้างทาง มี ความยาว เมตร ไม่มี


5.แหล่งชุมชนพิกาศัยสองข้างทาง (1แหล่ง หนาแน่นไม่น้อยกว่า 20 หลังคาเรือน).....-.....แห่ง

6.ภาพถ่ายประกอบ

6.1 เส้นทางที่มีความยาวน้อยกว่า 1.00 กม.ให้แนบภาพถ่ายจุดสิ้นสุดโครงการ และสภาพสายทาง
โดยทั่วไป รวมจำนวนไม่น้อยกว่า 3 รูป

6.2 เส้นทางที่มีความยาวมากกว่า 1.00 กม.ขึ้นไป ให้แนบภาพถ่ายให้แนบภาพถ่ายจุดเริ่มต้น
โครงการจุดสิ้นสุดโครงการ และสภาพทั่วไปทุกช่วง กม.อย่างน้อย กม.ละ 1 รูป

รูปภาพสายทาง




กม.0+000

จุดเริ่มต้นโครงการ



กม.1+000



กม.2+000

(จุดสิ้นสุดโครงการ)

(ลงชื่อ).....ผู้ให้ข้อมูลสายทางของ อปท.

(นายสุรเชษฐ์ มีบุญเปี่ยม)

ตำแหน่ง หัวหน้าส่วนโยธา



ที่ สน 72803/447

องค์การบริหารส่วนตำบลโนนสะอาด
ตำบลโนนสะอาด อำเภอบ้านม่วง
จังหวัดสกลนคร 47140

12 ตุลาคม 2554

เรื่อง ขอลงทะเบียนเป็นทางหลวงท้องถิ่น

เรียน ผู้ว่าราชการจังหวัดสกลนคร

ด้วยองค์การบริหารส่วนตำบลโนนสะอาด ได้ดำเนินการก่อสร้าง/ได้รับถ่ายโอน ถนนสายดังต่อไปนี้
ถนนสายคุ้มทางโค้งพัฒนา ถึง หน้าโรงเรียนบ้านโนนสะอาดนาหมือด จาก กม.0+000 ถึง กม.1+400 ตำบล
โนนสะอาด อำเภอบ้านม่วง จังหวัดสกลนคร ระยะทาง 1.4 กม.ประเภทผิวจราจรลูกรัง
ขอลงทะเบียนโครงการดังกล่าวเป็นหลวงท้องถิ่น ตามมาตรา 13(3)แห่งพระราชบัญญัติทางหลวง พ.ศ.2535
แก้ไขเพิ่มเติม โดยพระราชบัญญัติทางหลวง (ฉบับที่ 2)พ.ศ.2549 พร้อมนี้ได้แนบรายละเอียดเอกสารเพื่อ
ประกอบการพิจารณาดังต่อไปนี้

แผนที่แนวเส้นทาง มาตรฐาน 1:400 1: 5000

รายละเอียดของเส้นทาง

บัญชีเอกสารแสดงสิทธิในแนวเขตทาง

สำเนาหนังสือให้ หรือสละการครอบครองสิทธิในที่ดินหรือหนังสืออุทิศที่ดิน

เพื่อเป็นทางสาธารณประโยชน์ของเจ้าของที่ดินหรือผู้ครอบครอง

หนังสือรับรองของนายก อบท.ที่รับรองแนวทางเพื่อเป็นทางสาธารณประโยชน์

จึงเรียนมาเพื่อโปรดพิจารณาต่อไป

ขอแสดงความนับถือ


(นายตรงค์ เชื้อดวงมุข)

นายกองค์การบริหารส่วนตำบลโนนสะอาด

ส่วนโยธา

โทร. / โทรสาร. 0-4298-1263

www.nonsaad.in.th

รายละเอียดเส้นทางที่ลงทะเบียน

ให้กรอกข้อความ และกาเครื่องหมายถูกในช่อง ให้ครบถ้วนเพื่อใช้ประกอบการพิจารณา
ลงทะเบียนทางหลวงท้องถิ่น

1. ชื่อสายทาง ถนนสายคุ้มทางโค้งพัฒนา ถึง หน้าโรงเรียนบ้านโนนสะอาดนาเหมือด ตำบลโนนสะอาด
อำเภอบ้านม่วง จังหวัดสกลนคร ระยะทาง 1.4 กิโลเมตร

2. ลักษณะของสายทาง

2.1 จุดเริ่มต้นสายทาง กม.0+000 พิกัด N.....-..... (ถ้ามี)

2.2 จุดสิ้นสุดสายทาง กม.1+400 พิกัด N.....-..... (ถ้ามี)

ช่วงที่	เขตทาง (ม.)	ระยะทาง (กม.)	ผิวจราจร		ไหล่		ทางเท้า		หมายเหตุ
			ประเภท	กว้าง(ม)	ประเภท	กว้าง(ม)	ประเภท	กว้าง(ม)	
1	8	1.4	ลูกรัง	4	ลูกรัง	0.50	-	-	

3. ก่อสร้างแล้วเสร็จปี พ.ศ.-.....

4. ทางระบายน้ำ หรือท่อระบายน้ำข้างทาง มี ความยาว เมตร ไม่มี

5. แหล่งชุมชนพักอาศัยสองข้างทาง (1แหล่ง หนาแน่นไม่น้อยกว่า 20 หลังคาเรือน).....แห่ง

6. ภาพถ่ายประกอบ

6.1 เส้นทางที่มีความยาวน้อยกว่า 1.00 กม. ให้แนบภาพถ่ายจุดสิ้นสุดโครงการ และสภาพสายทาง
โดยทั่วไป รวมจำนวนไม่น้อยกว่า 3 รูป


6.2 เส้นทางที่มีความยาวมากกว่า 1.00 กม. ขึ้นไป ให้แนบภาพถ่ายให้แนบภาพถ่ายจุดเริ่มต้น
โครงการจุดสิ้นสุดโครงการ และสภาพทั่วไปทุกช่วง กม. อย่างน้อย กม. ละ 1 รูป

รูปภาพสายทาง



กม.0+000

จุดเริ่มต้นโครงการ




กม.0+700



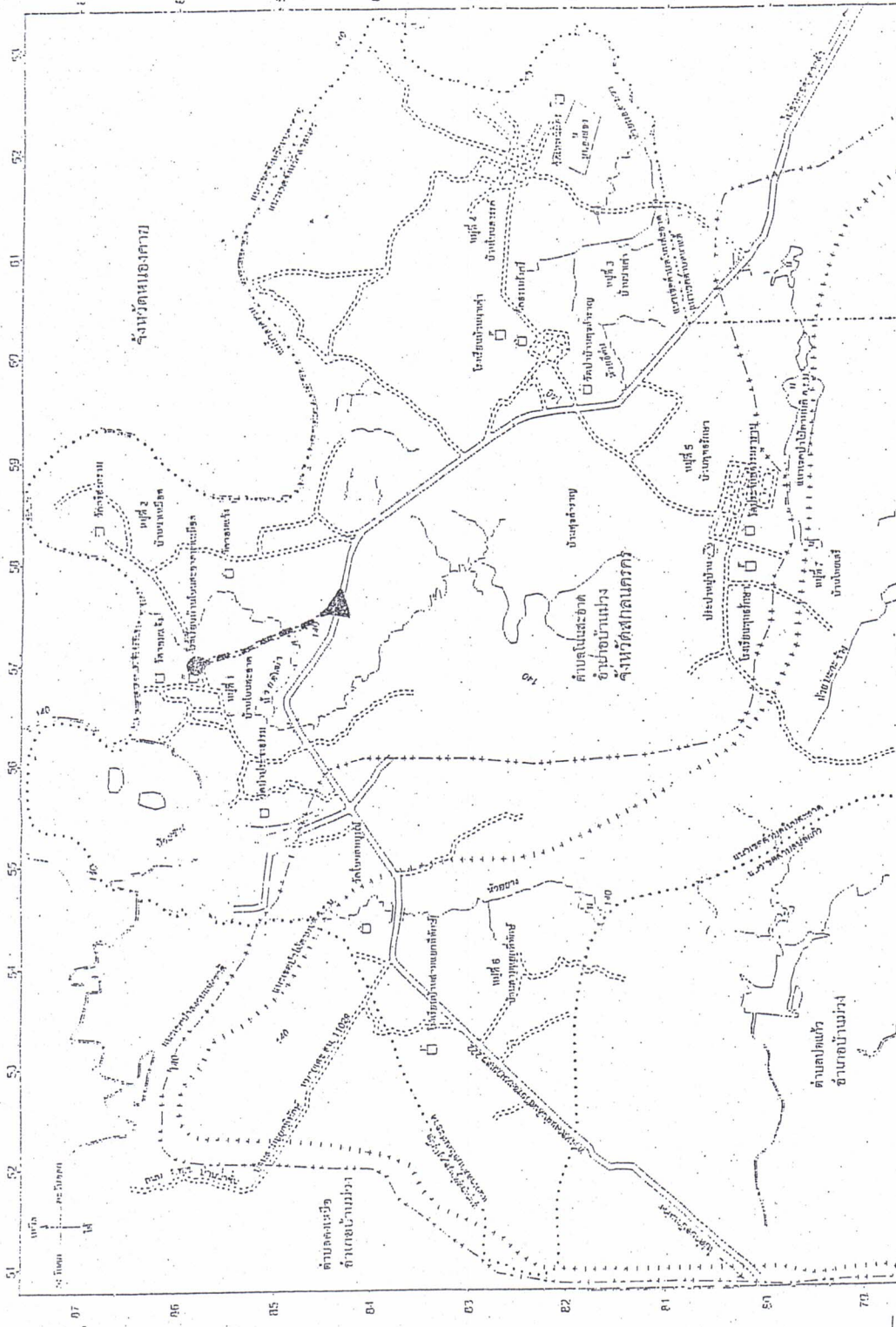
กม.1+400

(จุดสิ้นสุดโครงการ)

(ลงชื่อ)..........ผู้ให้ข้อมูลสายทางของ อปท.

(นายสุรเชษฐ์ มีบุญเปี่ยม)

ตำแหน่ง หัวหน้าส่วนโยธา



ทางรถไฟ □ — ๖๖๓๓ — ทางหลวงแผ่นดิน ▶ จุดริเริ่มโครงการ ◎ จุดสิ้นสุดโครงการ ◻ ทางหลวงจากบาท
 ทางรถไฟ □ — ๖๖๓๓ — ทางหลวงแผ่นดิน ▶ จุดริเริ่มโครงการ ◎ จุดสิ้นสุดโครงการ ◻ ทางหลวงจากบาท
 ทางรถไฟ □ — ๖๖๓๓ — ทางหลวงแผ่นดิน ▶ จุดริเริ่มโครงการ ◎ จุดสิ้นสุดโครงการ ◻ ทางหลวงจากบาท
 ทางรถไฟ □ — ๖๖๓๓ — ทางหลวงแผ่นดิน ▶ จุดริเริ่มโครงการ ◎ จุดสิ้นสุดโครงการ ◻ ทางหลวงจากบาท

ขทาง : สายคู่ทางโค้งพัฒนา ถึง หน้าโรงเรียนบ้านโนนสะอาดนาเหมิอด
 หมู่บ้าน : บ้านนาเหมิอด

	ผังโครงการ	วิศวกร	วิศวกร	วิศวกร (กม.)	ระยะทาง (กม.)
					1.4



ที่ สน 72803/448

องค์การบริหารส่วนตำบลโนนสะอาด
ตำบลโนนสะอาด อำเภอบ้านม่วง
จังหวัดสกลนคร 47140

12 ตุลาคม 2554

เรื่อง ขอลงทะเบียนเป็นทางหลวงท้องถิ่น

เรียน ผู้ว่าราชการจังหวัดสกลนคร

ด้วยองค์การบริหารส่วนตำบลโนนสะอาด ได้ดำเนินการก่อสร้าง/ได้รับถ่ายโอน ถนนสายดังต่อไปนี้
ถนนสายบ้านนาเต่า ม.3 ถึง บ้านโนนสวรรค์ ม.4 จาก กม.0+000 ถึง กม.2+800 ตำบลโนนสะอาด
อำเภอบ้านม่วง จังหวัดสกลนคร ระยะทาง 2.8 กม.ประเภทผิวจราจรลูกรัง
ขอลงทะเบียนโครงการดังกล่าวเป็นทางหลวงท้องถิ่น ตามมาตรา 13(3) แห่งพระราชบัญญัติทางหลวง พ.ศ.2535
แก้ไขเพิ่มเติม โดยพระราชบัญญัติทางหลวง (ฉบับที่ 2) พ.ศ.2549 พร้อมนี้ได้แนบรายละเอียดเอกสารเพื่อ
ประกอบการพิจารณาดังต่อไปนี้

แผนที่แนวเส้นทาง มาตรฐาน 1:400 1: 5000

รายละเอียดของเส้นทาง

บัญชีเอกสารแสดงสิทธิในแนวเขตทาง

สำเนาหนังสือให้ หรือสละการครอบครองสิทธิในที่ดินหรือหนังสืออุทิศที่ดิน
เพื่อเป็นทางสาธารณประโยชน์ของเจ้าของที่ดินหรือผู้ครอบครอง

หนังสือรับรองของนายก อบท.ที่รับรองแนวทางเพื่อเป็นทางสาธารณประโยชน์
จึงเรียนมาเพื่อโปรดพิจารณาต่อไป

ขอแสดงความนับถือ

(นายตรงค์ เชื้อดวงมุย)

นายกองค์การบริหารส่วนตำบลโนนสะอาด

ส่วนโยธา

โทร. / โทรสาร. 0-4298-1263

www.nonsaad.in.th

รายละเอียดเส้นทางที่ลงทะเบียน

ให้กรอกข้อความ และกาเครื่องหมายถูกในช่อง ให้ครบถ้วนเพื่อใช้ประกอบการพิจารณา

ลงทะเบียนทางหลวงท้องถิ่น

1.ชื่อสายทาง บ้านนาเต่า ม.3 – บ้านโนนสวรรค์ ม.4 ตำบลโนนสะอาด อำเภอบ้านม่วง จังหวัดสกลนคร
ระยะทาง 2.8 กิโลเมตร

2.ลักษณะของสายทาง

2.1 จุดเริ่มต้นสายทาง กม.0+000 พิกัด N.....-..... (ถ้ามี)

2.2 จุดสิ้นสุดสายทาง กม.2+800 พิกัด N.....-..... (ถ้ามี)

ช่วงที่	เขตทาง (ม.)	ระยะทาง (กม.)	ผิวจราจร		ไหล่		ทางเท้า		หมายเหตุ
			ประเภท	กว้าง(ม)	ประเภท	กว้าง(ม)	ประเภท	กว้าง(ม)	
1	8	2.8	ลูกรัง	5	ลูกรัง	0.50	-	-	

3.ก่อสร้างแล้วเสร็จปี พ.ศ.-.....

4.ทางระบายน้ำ หรือท่อระบายน้ำข้างทาง มี ความยาว6.... เมตร ไม่มี


5.แหล่งชุมชนพักอาศัยสองข้างทาง (1แหล่ง หนาแน่นไม่น้อยกว่า 20 หลังคาเรือน).....แห่ง

6.ภาพถ่ายประกอบ

6.1 เส้นทางที่มีความยาวน้อยกว่า 1.00 กม.ให้แนบภาพถ่ายจุดสิ้นสุดโครงการ และสภาพสายทาง
โดยทั่วไป รวมจำนวนไม่น้อยกว่า 3 รูป

6.2 เส้นทางที่มีความยาวมากกว่า 1.00 กม.ขึ้นไป ให้แนบภาพถ่ายให้แนบภาพถ่ายจุดเริ่มต้น
โครงการจุดสิ้นสุดโครงการ และสภาพทั่วไปทุกช่วง กม.อย่างน้อย กม.ละ 1 รูป

รูปภาพสายทาง




กม.0+000

จุดเริ่มต้นโครงการ



กม.1+400



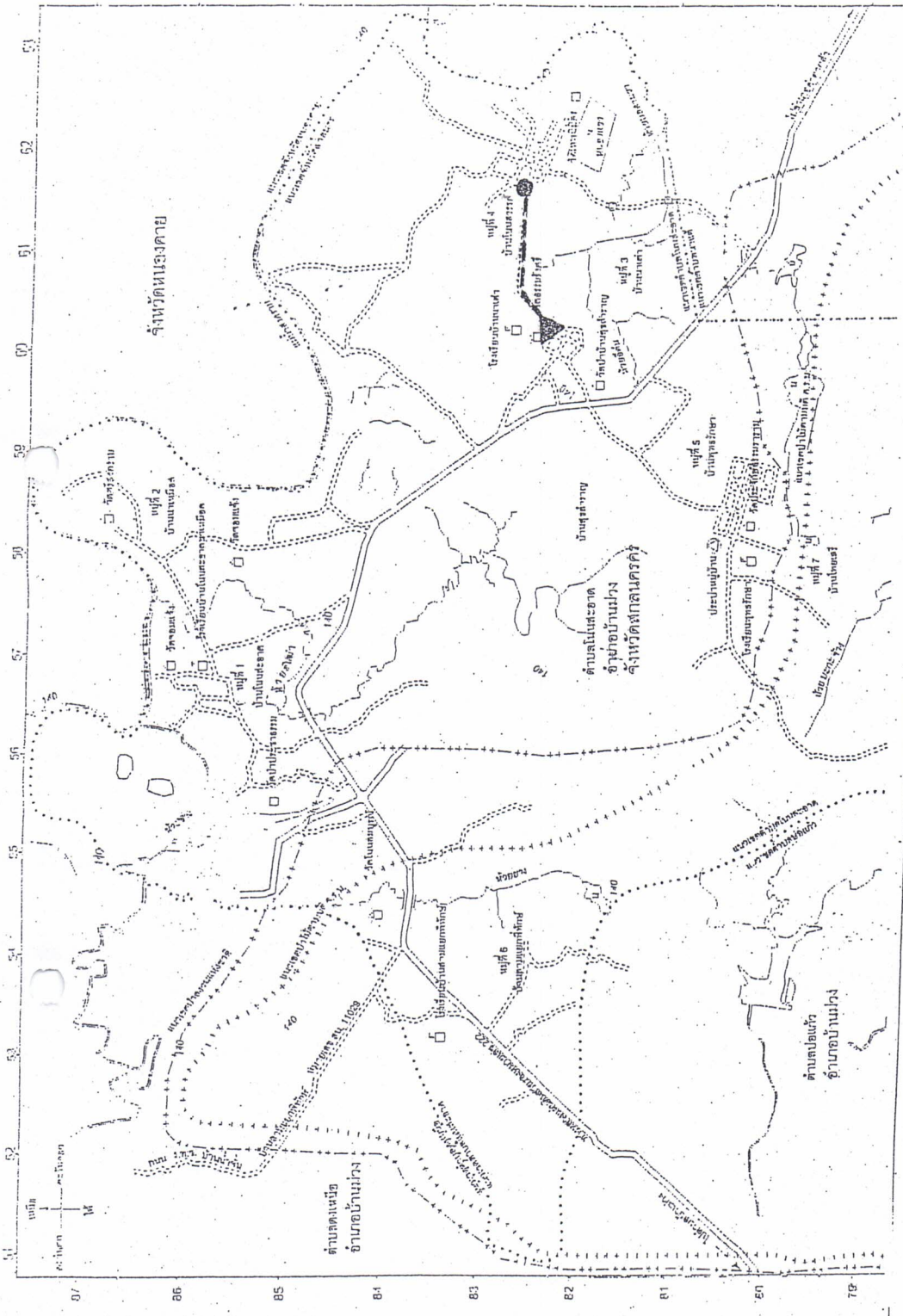
กม.2+800

(จุดสิ้นสุดโครงการ)

(ลงชื่อ).....ผู้ให้ข้อมูลสายทางของ อปท.

(นายสุรเชษฐ์ มีบุญเปี่ยม)

ตำแหน่ง หัวหน้าส่วนโยธา



ชายฝั่ง

ทางหลวงแผ่นดิน จุดเริ่มต้นที่ดิน จุดเริ่มคันโครงการ จุดสิ้นสุดโครงการ ทางหลวงชนบท
 ทางรถไฟท้องถิ่น วัสดุค่าง วัสดุกรัง วัสดุค่างกริต

ยทาง : ถนนสายบ้านนาเต่า ม.3 ถึง บ้านโนนสวรรค์ ม.4

หมู่บ้าน : ไม่ผ่านหมู่บ้าน

วัสดุค่าง	วัสดุค่าง(กม.)	วัสดุค่างกริต(กม.)	รวมระยะทาง(กม.)
			2.8



ที่ สน 72803/449

องค์การบริหารส่วนตำบลโนนสะอาด
ตำบลโนนสะอาด อำเภอบ้านม่วง
จังหวัดสกลนคร 47140

12 ตุลาคม 2554

เรื่อง ขอลงทะเบียนเป็นทางหลวงท้องถิ่น

เรียน ผู้ว่าราชการจังหวัดสกลนคร

ด้วยองค์การบริหารส่วนตำบลโนนสะอาด ได้ดำเนินการก่อสร้าง/ได้รับถ่ายโอน ถนนสายดังต่อไปนี้
ถนนสายวัดป่าบ้านพุทธรักษา ม.5 ถึง บ้านวนาสวรรค์ เขตตำบลนาแต่ จาก กม.0+000 ถึง กม.1+700
ตำบลโนนสะอาด อำเภอบ้านม่วง จังหวัดสกลนคร ระยะทาง 1.7 กม.ประเภทผิวจราจรลูกรัง
ขอลงทะเบียนโครงการดังกล่าวเป็นหลวงท้องถิ่น ตามมาตรา 13(3)แห่งพระราชบัญญัติทางหลวง พ.ศ.2535
แก้ไขเพิ่มเติม โดยพระราชบัญญัติทางหลวง (ฉบับที่ 2)พ.ศ.2549 พร้อมนี้ได้แนบรายละเอียดเอกสารเพื่อ
ประกอบการพิจารณาดังต่อไปนี้

- แผนที่แนวเส้นทาง มาตรฐาน 1:400 1: 5000
- รายละเอียดของเส้นทาง
- บัญชีเอกสารแสดงสิทธิในแนวเขตทาง
- สำเนาหนังสือให้ หรือสละการครอบครองสิทธิในที่ดินหรือหนังสืออุทิศที่ดิน
เพื่อเป็นทางสาธารณประโยชน์ของเจ้าของที่ดินหรือผู้ครอบครอง
- หนังสือรับรองของนายก อบท.ที่รับรองแนวทางเพื่อเป็นทางสาธารณประโยชน์
จึงเรียนมาเพื่อโปรดพิจารณาต่อไป

ขอแสดงความนับถือ


(นายตรงค์ เชื้อดวงมุย)

นายกองค์การบริหารส่วนตำบลโนนสะอาด

ส่วนโยธา

โทร. / โทรสาร. 0-4298-1263

www.nonsaad.in.th

รายละเอียดเส้นทางที่ลงทะเบียน

ให้กรอกข้อความ และกาเครื่องหมายถูกในช่อง ให้ครบถ้วนเพื่อใช้ประกอบการพิจารณา

ลงทะเบียนทางหลวงท้องถิ่น

1. ชื่อสายทาง วัดป่าพุทธรักษา ม.5 ถึง บ้านนาสวรรค์เขตตำบลนาแต่ ตำบลโนนสะอาด อำเภอบ้านม่วง จังหวัดสกลนคร ระยะทาง 1.7 กิโลเมตร

2. ลักษณะของสายทาง

2.1 จุดเริ่มต้นสายทาง กม.0+000 พิกัด N.....-..... (ถ้ามี)

2.2 จุดสิ้นสุดสายทาง กม.1+700 พิกัด N.....-..... (ถ้ามี)

ช่วงที่	เขตทาง (ม.)	ระยะทาง (กม.)	ผิวจราจร		ไหล่		ทางเท้า		หมายเหตุ
			ประเภท	กว้าง(ม)	ประเภท	กว้าง(ม)	ประเภท	กว้าง(ม)	
1	10	1.7	ลูกรัง	5	ลูกรัง	0.50	-	-	
							-	-	

3. ก่อสร้างแล้วเสร็จปี พ.ศ.-.....

4. ทางระบายน้ำ หรือท่อระบายน้ำข้างทาง มี ความยาว เมตร ไม่มี


5. แหล่งชุมชนพักอาศัยสองข้างทาง (1แหล่ง หนาแน่นไม่น้อยกว่า 20 หลังคาเรือน).....แห่ง

6. ภาพถ่ายประกอบ

6.1 เส้นทางที่มีความยาวน้อยกว่า 1.00 กม. ให้แนบภาพถ่ายจุดสิ้นสุดโครงการ และสภาพสายทาง โดยทั่วไป รวมจำนวนไม่น้อยกว่า 3 รูป


6.2 เส้นทางที่มีความยาวมากกว่า 1.00 กม. ขึ้นไป ให้แนบภาพถ่ายให้แนบภาพถ่ายจุดเริ่มต้นโครงการจุดสิ้นสุดโครงการ และสภาพทั่วไปทุกช่วง กม. อย่างน้อย กม. ละ 1 รูป

รูปภาพสายทาง



กม.0+000

จุดเริ่มต้นโครงการ



กม.0+850



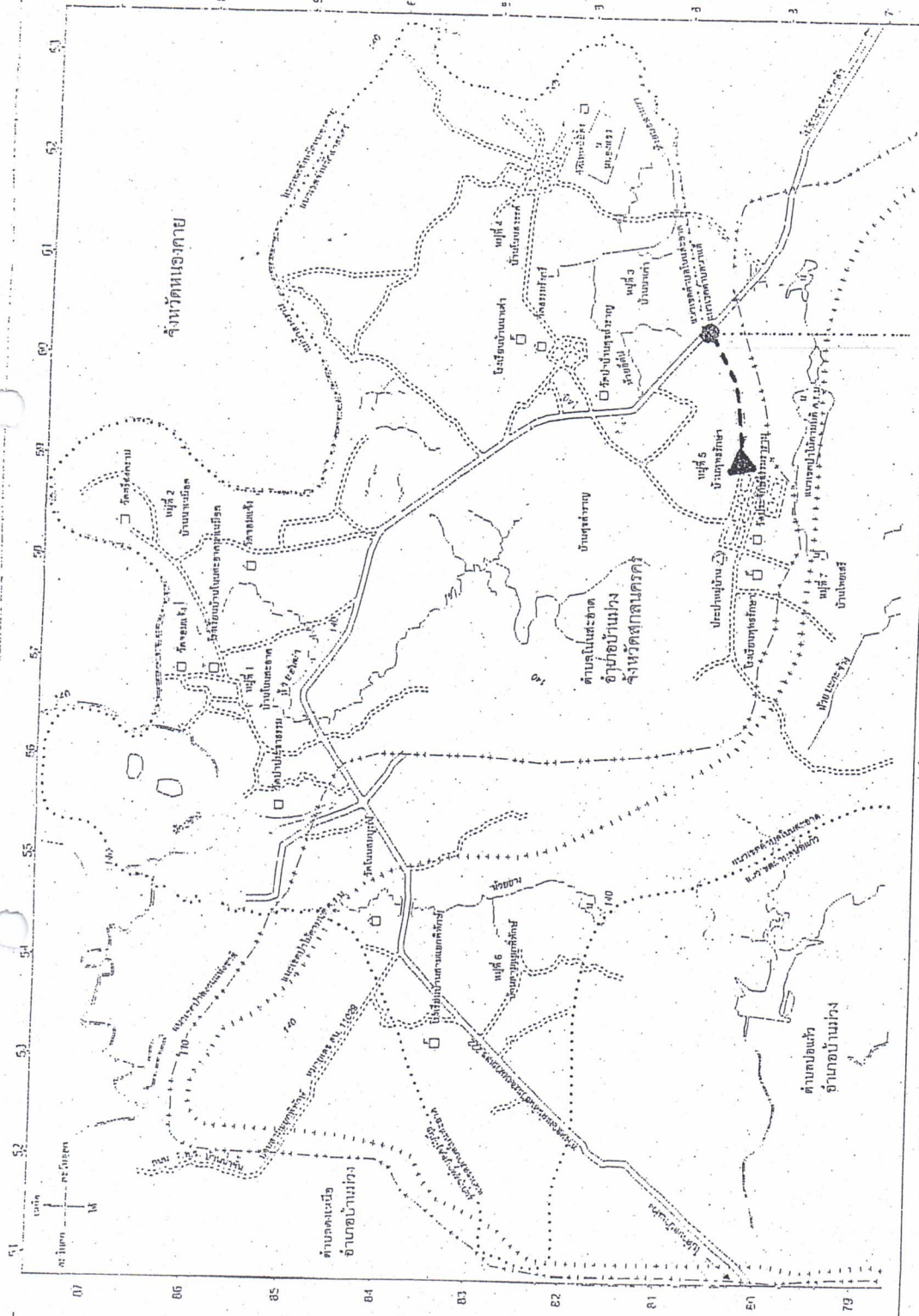
กม.1+700

(จุดสิ้นสุดโครงการ)

(ลงชื่อ).....ผู้ให้ข้อมูลสายทางของ อปท.

(นายสุรเชษฐ์ มีบุญเปี่ยม)

ตำแหน่ง หัวหน้าส่วนโยธา



ขดเส้นโค้ง

11 (23.1)

ทางหลวงแผ่นดิน

จุดเริ่มต้นโครงการ

จุดสิ้นสุดโครงการ

ทางหลวงตำบล

ทางหลวงท้องถิ่น

ผิวลาดยาง

ผิวลูกรัง

ผิวคอนกรีต

ทาง : ถนนสายวัดป่าบ้านพุทธรักษา ม.5 ถึง บ้านนาสวรรค์ เขตตำบลนาแต่

บ้าน : ผ่านบ้านพุทธรักษา ม.5

ผิวจราจร	ผิวลาดยาง(กม.)	ผิวคอนกรีต(กม.)	รวมระยะทาง(กม.)
			1.7



ที่ สน 72803/450

องค์การบริหารส่วนตำบลโนนสะอาด
ตำบลโนนสะอาด อำเภอบ้านม่วง
จังหวัดสกลนคร 47140

12 ตุลาคม 2554

เรื่อง ขอลงทะเบียนเป็นทางหลวงท้องถิ่น

เรียน ผู้ว่าราชการจังหวัดสกลนคร

ด้วยองค์การบริหารส่วนตำบลโนนสะอาด ได้ดำเนินการก่อสร้าง/ได้รับถ่ายโอน ถนนสายดังต่อไปนี้
ถนนสายบ้านสุขสำราญ ม.7 ถึง บ้านไทยเสรี ม.8 จาก กม.0+000 ถึง กม 2+432 ตำบลโนนสะอาด
อำเภอบ้านม่วง จังหวัดสกลนคร ระยะทาง 2.4 กม.ประเภทถนนลาดยาง
ขอลงทะเบียนโครงการดังกล่าวเป็นหลวงท้องถิ่น ตามมาตรา 13(3)แห่งพระราชบัญญัติทางหลวง พ.ศ.2535
แก้ไขเพิ่มเติม โดยพระราชบัญญัติทางหลวง (ฉบับที่ 2)พ.ศ.2549 พร้อมนี้ได้แนบรายละเอียดเอกสารเพื่อ
ประกอบการพิจารณาดังต่อไปนี้

- แผนที่แนวเส้นทาง มาตรฐาน 1:400 1: 5000
- รายละเอียดของเส้นทาง
- บัญชีเอกสารแสดงสิทธิในแนวเขตทาง
- สำเนาหนังสือให้ หรือสละการครอบครองสิทธิในที่ดินหรือหนังสืออุทิศที่ดิน
เพื่อเป็นทางสาธารณประโยชน์ของเจ้าของที่ดินหรือผู้ครอบครอง
- หนังสือรับรองของนายก อบท.ที่รับรองแนวทางเพื่อเป็นทางสาธารณประโยชน์
จึงเรียนมาเพื่อโปรดพิจารณาต่อไป

ขอแสดงความนับถือ


(นายตรงค์ เชื้อดวงพุย)

นายกองค์การบริหารส่วนตำบลโนนสะอาด

ส่วนโยธา

โทร. / โทรสาร. 0-4298-1263

www.nonsaad.in.th

รายละเอียดเส้นทางที่ลงทะเบียน

ให้กรอกข้อความ และกาเครื่องหมายถูกในช่อง ให้ครบถ้วนเพื่อใช้ประกอบการพิจารณา

ลงทะเบียนทางหลวงท้องถิ่น

1. ชื่อสายทาง บ้านสุขสำราญ ม.7 ถึง บ้านไทยเสรี ม.8 ตำบลโนนสะอาด อำเภอบ้านม่วง จังหวัดสกลนคร
ระยะทาง 2.432 กิโลเมตร

2. ลักษณะของสายทาง

2.1 จุดเริ่มต้นสายทาง กม.0+000 พิกัด N.....-..... (ถ้ามี)

2.2 จุดสิ้นสุดสายทาง กม.2+432 พิกัด N.....-..... (ถ้ามี)

ช่วงที่	เขตทาง (ม.)	ระยะทาง (กม.)	ผิวจราจร		ไหล่		ทางเท้า		หมายเหตุ
			ประเภท	กว้าง(ม)	ประเภท	กว้าง(ม)	ประเภท	กว้าง(ม)	
1	15	2.432	ลาดยาง	6	ลูกรัง	0.50	-	-	

3. ก่อสร้างแล้วเสร็จปี พ.ศ.-.....

4. ทางระบายน้ำ หรือท่อระบายน้ำข้างทาง มี ความยาว6..... เมตร ไม่มี

5. แหล่งชุมชนพักอาศัยสองข้างทาง (1แหล่ง หนาแน่นไม่น้อยกว่า 20 หลังคาเรือน).....แห่ง

6. ภาพถ่ายประกอบ

6.1 เส้นทางที่มีความยาวน้อยกว่า 1.00 กม. ให้แนบภาพถ่ายจุดสิ้นสุดโครงการ และสภาพสายทาง
โดยทั่วไป รวมจำนวนไม่น้อยกว่า 3 รูป


6.2 เส้นทางที่มีความยาวมากกว่า 1.00 กม. ขึ้นไป ให้แนบภาพถ่ายให้แนบภาพถ่ายจุดเริ่มต้น
โครงการจุดสิ้นสุดโครงการ และสภาพทั่วไปทุกช่วง กม. อย่างน้อย กม. ละ 1 รูป

รูปภาพสายทาง



กม.0+000

จุดเริ่มต้นโครงการ



กม.1+216



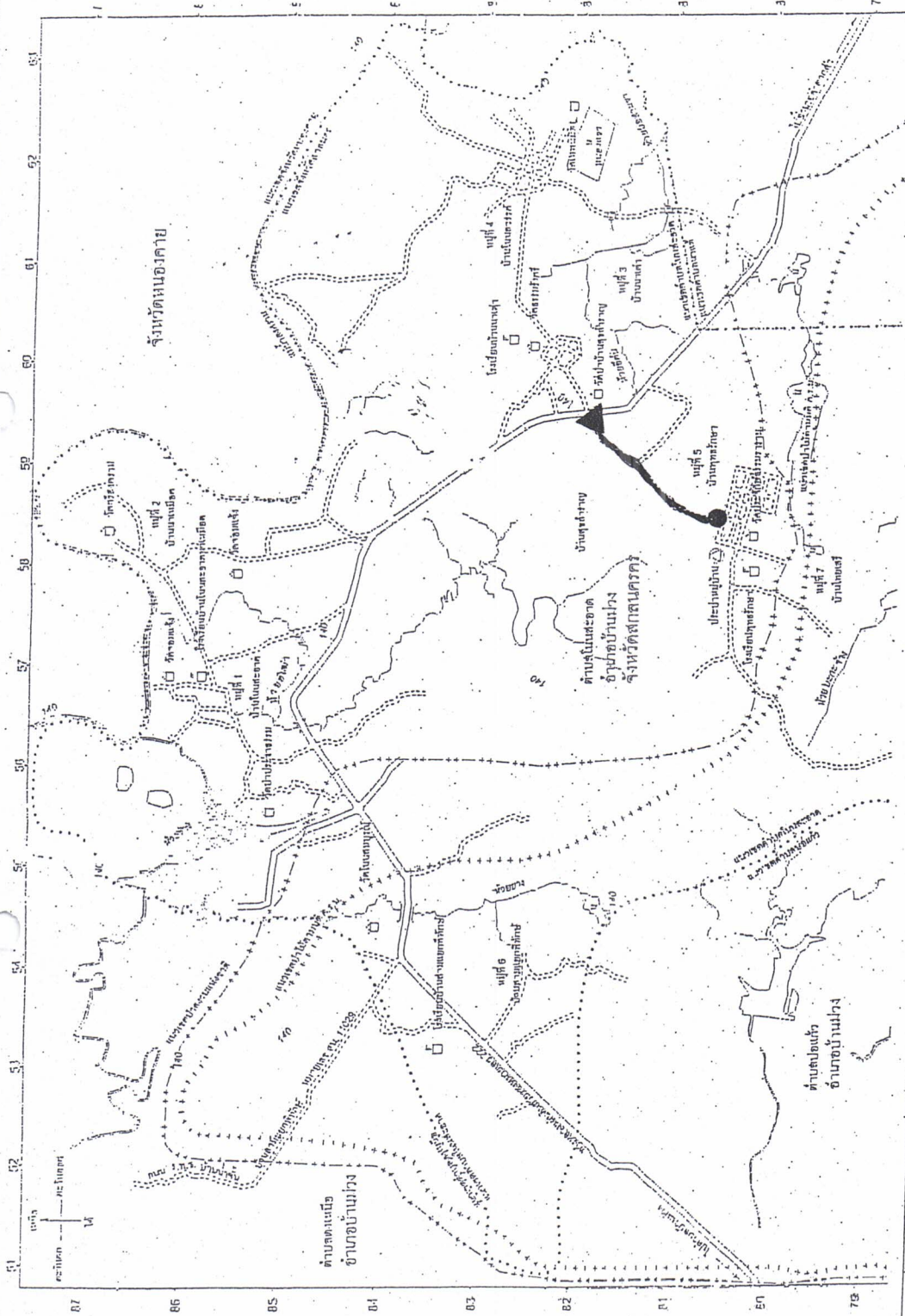
กม.2+432

(จุดสิ้นสุดโครงการ)

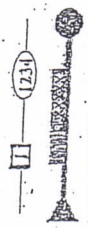
(ลงชื่อ).....ผู้ให้ข้อมูลสายทางของ อปท.

(นายสุรเชษฐ์ มีบุญเปี่ยม)

ตำแหน่ง หัวหน้าส่วนโยธา



ถนนที่ใช



ทางหลวงแผ่นดิน 1234
ทางหลวงท้องถิ่น

จุดเริ่มต้นโครงการ จุดสิ้นสุดโครงการ

ทางหลวงกมท

เส้นทาง : ถนนสายบ้านสุขสำราญ ม.7 ถึง บ้านไทยเสรี ม.8

ผ่านบ้านสุขสำราญ ม.7

ฝัองจวกร	ฝัองคอรกร (กม.)	ฝัองคอรกร (กม.)	รจรจรษะทง (กม.)
		2,432	2,432



ที่ สน 72803/451

องค์การบริหารส่วนตำบลโนนสะอาด
ตำบลโนนสะอาด อำเภอบ้านม่วง
จังหวัดสกลนคร 47140

12 ตุลาคม 2554

เรื่อง ขอลงทะเบียนเป็นทางหลวงท้องถิ่น

เรียน ผู้ว่าราชการจังหวัดสกลนคร

ด้วยองค์การบริหารส่วนตำบลโนนสะอาด ได้ดำเนินการก่อสร้าง/ได้รับถ่ายโอน ถนนสายดังต่อไปนี้
ถนนสายบ้านสุขสำราญ ม.7 ถึง บ้านวังยาวเขตตำบลวังชมพู จาก กม.0+000 ถึง 2+345 ตำบลโนนสะอาด
อำเภอบ้านม่วง จังหวัดสกลนคร ระยะทาง 2.345 กม.ประเภทถนนลาดยาง
ขอลงทะเบียนโครงการดังกล่าวเป็นหลวงท้องถิ่น ตามมาตรา 13(3)แห่งพระราชบัญญัติทางหลวง พ.ศ.2535
แก้ไขเพิ่มเติม โดยพระราชบัญญัติทางหลวง (ฉบับที่ 2)พ.ศ.2549 พร้อมนี้ได้แนบรายละเอียดเอกสารเพื่อ
ประกอบการพิจารณาดังต่อไปนี้

- แผนที่แนวเส้นทาง มาตรฐาน 1:400 1: 5000
- รายละเอียดของเส้นทาง
- บัญชีเอกสารแสดงสิทธิในแนวเขตทาง
- สำเนาหนังสือให้ หรือสละการครอบครองสิทธิในที่ดินหรือหนังสืออุทิศที่ดิน
เพื่อเป็นทางสาธารณประโยชน์ของเจ้าของที่ดินหรือผู้ครอบครอง
- หนังสือรับรองของนายก อบท.ที่รับรองแนวทางเพื่อเป็นทางสาธารณประโยชน์
จึงเรียนมาเพื่อโปรดพิจารณาต่อไป

ขอแสดงความนับถือ


(นายตรงค์ เชื้อดวงมุ่ย)

นายกองค์การบริหารส่วนตำบลโนนสะอาด

ส่วนโยธา

โทร. / โทรสาร. 0-4298-1263

www.nonsaad.in.th

รายละเอียดเส้นทางที่ลงทะเบียน

ให้กรอกข้อความ และกาเครื่องหมายถูกในช่อง ให้ครบถ้วนเพื่อใช้ประกอบการพิจารณา
ลงทะเบียนทางหลวงท้องถิ่น

1. ชื่อสายทาง บ้านสุขสำราญ ม.7 ถึง บ้านวังยาวเขตตำบลวังชมพู ตำบลโนนสะอาด อำเภอบ้านม่วง จังหวัด
สกลนคร ระยะทาง 2.345 กิโลเมตร

2. ลักษณะของสายทาง

2.1 จุดเริ่มต้นสายทาง กม.0+000 พิกัด N.....-..... (ถ้ามี)

2.2 จุดสิ้นสุดสายทาง กม.2+345 พิกัด N.....-..... (ถ้ามี)

ช่วงที่	เขตทาง (ม.)	ระยะทาง (กม.)	ผิวจราจร		ไหล่		ทางเท้า		หมายเหตุ
			ประเภท	กว้าง(ม)	ประเภท	กว้าง(ม)	ประเภท	กว้าง(ม)	
1	15	2.345	ลาดยาง	6	ลูกรัง	0.50	-	-	
							-	-	

3. ก่อสร้างแล้วเสร็จปี พ.ศ.

4. ทางระบายน้ำ หรือท่อระบายน้ำข้างทาง มี ความยาว เมตร ไม่มี

5. แหล่งชุมชนพักอาศัยสองข้างทาง (1แหล่ง หนาแน่นไม่น้อยกว่า 20 หลังคาเรือน).....แห่ง

6. ภาพถ่ายประกอบ

6.1 เส้นทางที่มีความยาวน้อยกว่า 1.00 กม. ให้แนบภาพถ่ายจุดสิ้นสุดโครงการ และสภาพสายทาง
โดยทั่วไป รวมจำนวนไม่น้อยกว่า 3 รูป

6.2 เส้นทางที่มีความยาวมากกว่า 1.00 กม. ขึ้นไป ให้แนบภาพถ่ายให้แนบภาพถ่ายจุดเริ่มต้น
โครงการจุดสิ้นสุดโครงการ และสภาพทั่วไปทุกช่วง กม. อย่างน้อย กม. ละ 1 รูป

รูปภาพสายทาง



กม.0+000

จุดเริ่มต้นโครงการ



กม.1+172



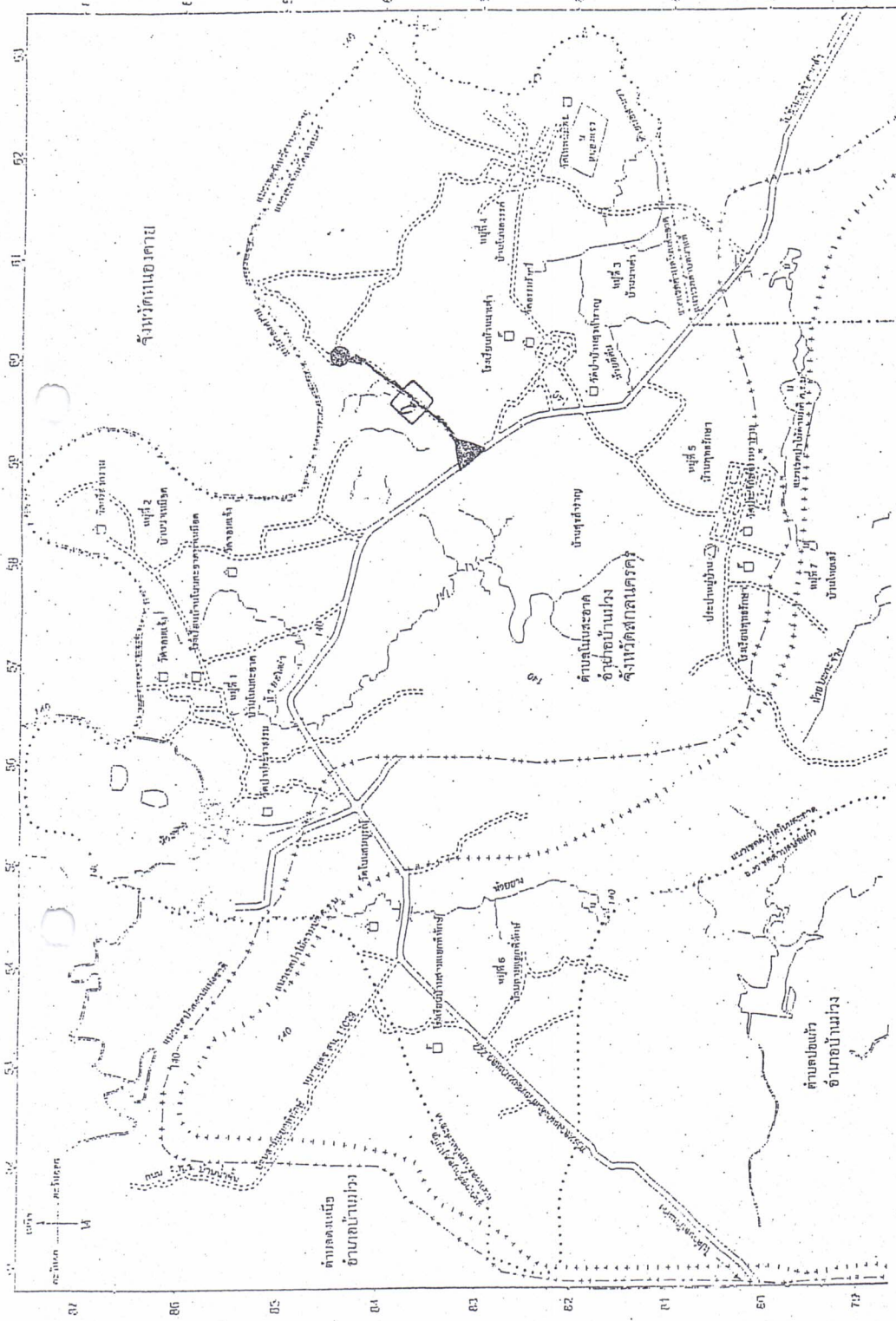
กม.2+345

(จุดสิ้นสุดโครงการ)

(ลงชื่อ)..... ผู้ให้ข้อมูลสายทางของ อปท.

(นายสุรเชษฐ์ มีบุญเปี่ยม)

ตำแหน่ง หัวหน้าส่วนโยธา



เกณฑ์ที่ใช้

- 12.311
- ▶ ทางหลวงแผ่นดิน
- ▶ จุดเริ่มต้นโครงการ
- ▶ จุดสิ้นสุดโครงการ
- ▶ ทางหลวงวงแหวน
- ▶ ทางหลวงท้องถิ่น
- ▶ ฝาย
- ▶ ฝายอุทกธรณี
- ▶ ฝายน้ำล้น
- ▶ ฝายน้ำตก
- ▶ ฝายน้ำวน
- ▶ ฝายน้ำทิ้ง
- ▶ ฝายน้ำกัก
- ▶ ฝายน้ำประปา
- ▶ ฝายน้ำดื่ม
- ▶ ฝายน้ำอาบ
- ▶ ฝายน้ำซักผ้า
- ▶ ฝายน้ำซักจาน
- ▶ ฝายน้ำซักเสื้อผ้า
- ▶ ฝายน้ำซักเครื่องใช้ภายในบ้าน
- ▶ ฝายน้ำซักเครื่องใช้ทางการเกษตร
- ▶ ฝายน้ำซักเครื่องใช้ทางการค้า
- ▶ ฝายน้ำซักเครื่องใช้ทางการศึกษา
- ▶ ฝายน้ำซักเครื่องใช้ทางการบริการ
- ▶ ฝายน้ำซักเครื่องใช้ทางการอุตสาหกรรม
- ▶ ฝายน้ำซักเครื่องใช้ทางการเกษตร (2)
- ▶ ฝายน้ำซักเครื่องใช้ทางการค้า (2)
- ▶ ฝายน้ำซักเครื่องใช้ทางการศึกษา (2)
- ▶ ฝายน้ำซักเครื่องใช้ทางการบริการ (2)
- ▶ ฝายน้ำซักเครื่องใช้ทางการอุตสาหกรรม (2)

หมายเหตุ : แนวสายบ้านสุขสำราญ ม.7 ถึง บ้านวังยาวเขตตำบลวังชมพู

หมู่บ้าน : บ้านสุขสำราญ ม.7

ผังรายการ	ม.7	ม.7	ม.7	ม.7	ม.7	ม.7	ม.7
พื้นที่ (ไร่)	1,345	1,345	1,345	1,345	1,345	1,345	1,345
พื้นที่เกษตร (ไร่)	-	-	-	-	-	-	-
พื้นที่ป่า (ไร่)	-	-	-	-	-	-	-
พื้นที่อยู่อาศัย (ไร่)	-	-	-	-	-	-	-
พื้นที่ว่าง (ไร่)	-	-	-	-	-	-	-
พื้นที่อื่น (ไร่)	-	-	-	-	-	-	-
รวม (ไร่)	1,345	1,345	1,345	1,345	1,345	1,345	1,345



๒๒



ที่ สน 72803/452

องค์การบริหารส่วนตำบลโนนสะอาด
ตำบลโนนสะอาด อำเภอบ้านม่วง
จังหวัดสกลนคร 47140

12 ตุลาคม 2554

เรื่อง ขอลงทะเบียนเป็นทางหลวงท้องถิ่น

เรียน ผู้ว่าราชการจังหวัดสกลนคร

ด้วยองค์การบริหารส่วนตำบลโนนสะอาด ได้ดำเนินการก่อสร้าง/ได้รับถ่ายโอน ถนนสายดังต่อไปนี้
ถนนสายบ้านโนนสวรรค์ ม.4 ถึง บ้านนาสวรรค์เขตตำบลนาแต่ จาก กม.0+000 ถึง กม.1+500 ตำบล โนน
สะอาด อำเภอบ้านม่วง จังหวัดสกลนคร ระยะทาง 1.5 กม.ประเภทผิวจราจรลูกรัง
ขอลงทะเบียนโครงการดังกล่าวเป็นหลวงท้องถิ่น ตามมาตรา 13(3)แห่งพระราชบัญญัติทางหลวง พ.ศ.2535
แก้ไขเพิ่มเติม โดยพระราชบัญญัติทางหลวง (ฉบับที่ 2)พ.ศ.2549 พร้อมนี้ได้แนบรายละเอียดเอกสารเพื่อ
ประกอบการพิจารณาดังต่อไปนี้

แผนที่แนวเส้นทาง มาตรฐาน 1:400 1: 5000

รายละเอียดของเส้นทาง

บัญชีเอกสารแสดงสิทธิในแนวเขตทาง

สำเนาหนังสือให้ หรือสละการครอบครองสิทธิในที่ดินหรือหนังสืออุทิศที่ดิน

เพื่อเป็นทางสาธารณประโยชน์ของเจ้าของที่ดินหรือผู้ครอบครอง

หนังสือรับรองของนายก อบท.ที่รับรองแนวทางเพื่อเป็นทางสาธารณประโยชน์

จึงเรียนมาเพื่อโปรดพิจารณาต่อไป

ขอแสดงความนับถือ


(นายตรงค์ เชื้อดวงมุย)

นายกองค์การบริหารส่วนตำบลโนนสะอาด

ส่วนโยธา

โทร. / โทรสาร. 0-4298-1263

www.nonsaad.in.th

รายละเอียดเส้นทางที่ลงทะเบียน

ให้กรอกข้อความ และกาเครื่องหมายถูกในช่อง ให้ครบถ้วนเพื่อใช้ประกอบการพิจารณา

ลงทะเบียนทางหลวงท้องถิ่น

1. ชื่อสายทาง บ้านโนนสวรรค์ ม.4 ถึง บ้านนาสวรรค์เขตตำบลนาแต่ ตำบลโนนสะอาด อำเภอบ้านม่วง จังหวัดสกลนคร ระยะทาง 1.500 กิโลเมตร

2. ลักษณะของสายทาง

2.1 จุดเริ่มต้นสายทาง กม.0+000 พิกัด N.....-..... (ถ้ามี)

2.2 จุดสิ้นสุดสายทาง กม.1+500 พิกัด N.....-..... (ถ้ามี)

ช่วงที่	เขตทาง (ม.)	ระยะทาง (กม.)	ผิวจราจร		ไหล่		ทางเท้า		หมายเหตุ
			ประเภท	กว้าง(ม)	ประเภท	กว้าง(ม)	ประเภท	กว้าง(ม)	
1	8	1.5	ลูกรัง	5	ลูกรัง	0.50	-	-	
							-	-	

3. ก่อสร้างแล้วเสร็จปี พ.ศ.-.....

4. ทางระบายน้ำ หรือท่อระบายน้ำข้างทาง มี ความยาว6..... เมตร ไม่มี


5. แหล่งชุมชนพักอาศัยสองข้างทาง (1แหล่ง หนาแน่นไม่น้อยกว่า 20 หลังคาเรือน).....แห่ง

6. ภาพถ่ายประกอบ

6.1 เส้นทางที่มีความยาวน้อยกว่า 1.00 กม. ให้แนบภาพถ่ายจุดสิ้นสุดโครงการ และสภาพสายทาง โดยทั่วไป รวมจำนวนไม่น้อยกว่า 3 รูป


6.2 เส้นทางที่มีความยาวมากกว่า 1.00 กม. ขึ้นไป ให้แนบภาพถ่ายให้แนบภาพถ่ายจุดเริ่มต้นโครงการจุดสิ้นสุดโครงการ และสภาพทั่วไปทุกช่วง กม. อย่างน้อย กม. ละ 1 รูป

รูปภาพสายทาง



กม.0+000

จุดเริ่มต้นโครงการ



กม.0+075



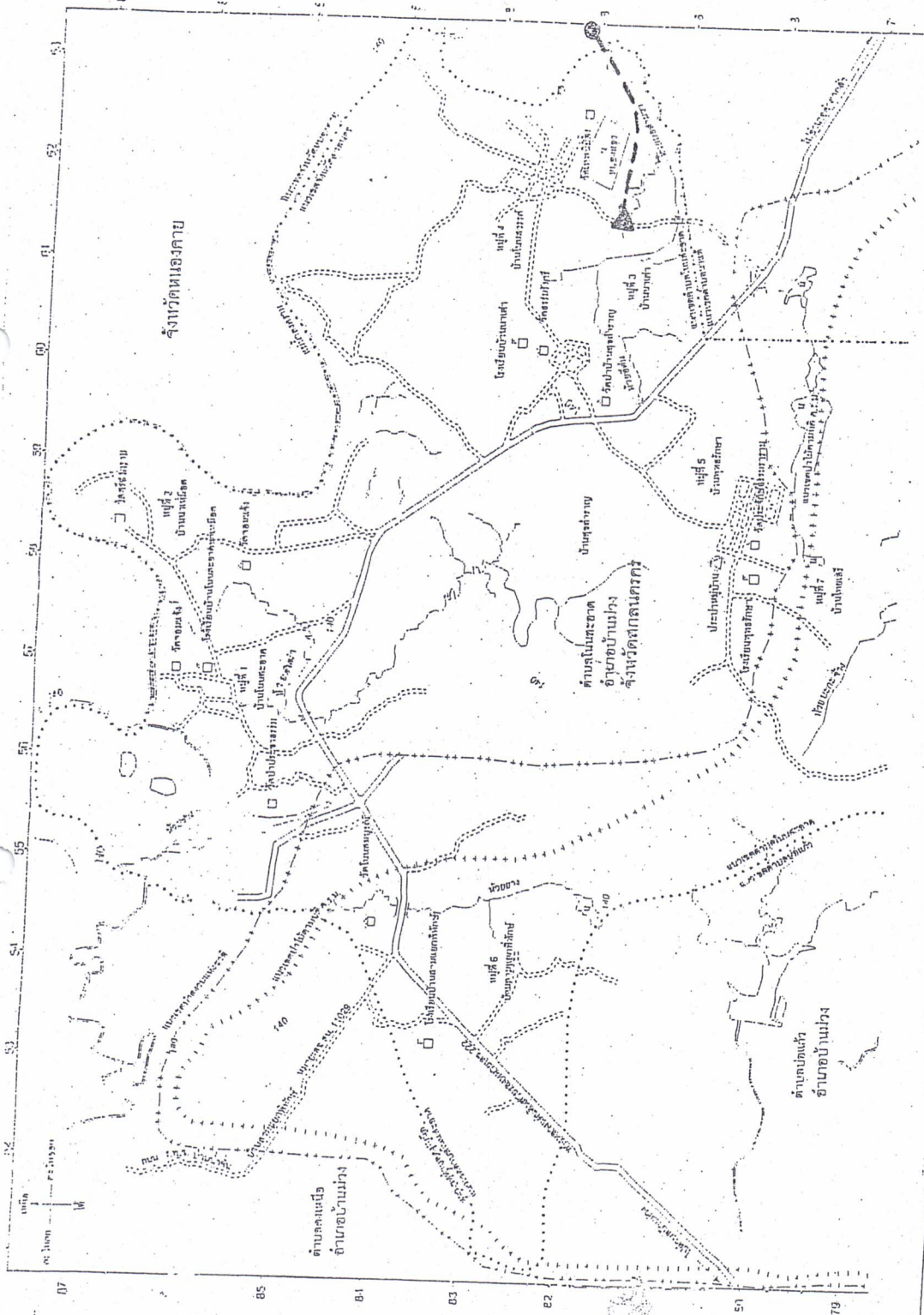
กม.1+500

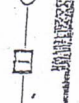
(จุดสิ้นสุดโครงการ)

(ลงชื่อ).....ผู้ให้ข้อมูลสายทางของ อปท.

(นายสุรเชษฐ์ มีบุญเปี่ยม)

ตำแหน่ง หัวหน้าส่วนโยธา




จุดเริ่มต้นโครงการ จุดสิ้นสุดโครงการ
จุดเริ่มต้นโครงการ จุดสิ้นสุดโครงการ
จุดเริ่มต้นโครงการ จุดสิ้นสุดโครงการ
จุดเริ่มต้นโครงการ จุดสิ้นสุดโครงการ

ทาง : ถนนสายบ้านโนนสวรรค์ ม.4 ถึง บ้านวนสวรรค์เขตตำบลนาแต่
 ผู้บ้าน : ไผ่ต่าตงบ้าน

ผิวจราจร	ผิวลาดยาง(กม.)	ผิวคอนกรีต(กม.)	รวมระยะทาง(กม.)
			1.5



ที่ สน 72803/453

องค์การบริหารส่วนตำบลโนนสะอาด
ตำบลโนนสะอาด อำเภอบ้านม่วง
จังหวัดสกลนคร 47140

12 ตุลาคม 2554

เรื่อง ขอลงทะเบียนเป็นทางหลวงท้องถิ่น

เรียน ผู้ว่าราชการจังหวัดสกลนคร

ด้วยองค์การบริหารส่วนตำบลโนนสะอาด ได้ดำเนินการก่อสร้าง/ได้รับถ่ายโอน ถนนสายดังต่อไปนี้
ถนนสายบ้านไทยเสรี ม.8ถึง เขตตำบลแก้ว จาก กม.0+000 ถึง กม.1+534 ตำบลโนนสะอาด อำเภอบ้านม่วง
จังหวัดสกลนคร ประเภทผิวจราจรลูกรัง
ขอลงทะเบียนโครงการดังกล่าวเป็นทางหลวงท้องถิ่น ตามมาตรา 13(3)แห่งพระราชบัญญัติทางหลวง พ.ศ.2535
แก้ไขเพิ่มเติม โดยพระราชบัญญัติทางหลวง (ฉบับที่ 2)พ.ศ.2549 พร้อมนี้ได้แนบรายละเอียดเอกสารเพื่อ
ประกอบการพิจารณาดังต่อไปนี้

- แผนที่แนวเส้นทาง มาตรฐาน 1:400 1: 5000
- รายละเอียดของเส้นทาง
- บัญชีเอกสารแสดงสิทธิในแนวเขตทาง
- สำเนาหนังสือให้ หรือสละการครอบครองสิทธิในที่ดินหรือหนังสืออุทกคดีดิน
เพื่อเป็นทางสาธารณประโยชน์ของเจ้าของที่ดินหรือผู้ครอบครอง
- หนังสือรับรองของนายก อบท.ที่รับรองแนวทางเพื่อเป็นทางสาธารณประโยชน์
จึงเรียนมาเพื่อโปรดพิจารณาต่อไป

ขอแสดงความนับถือ


(นายตรงค์ เชื่อดวงมุข)

นายกองค์การบริหารส่วนตำบลโนนสะอาด

ส่วนโยธา

โทร. / โทรสาร. 0-4298-1263

www.nonsaad.in.th

รายละเอียดเส้นทางที่ลงทะเบียน

ให้กรอกข้อความ และกาเครื่องหมายถูกในช่อง ให้ครบถ้วนเพื่อใช้ประกอบการพิจารณา
ลงทะเบียนทางหลวงท้องถิ่น

1. ชื่อสายทาง บ้านไทยเสรี ม.8 ถึง เขตตำบลบ่อแก้ว ตำบลโนนสะอาด อำเภอบ้านม่วง จังหวัดสกลนคร
ระยะทาง 1.534 กิโลเมตร

2. ลักษณะของสายทาง

2.1 จุดเริ่มต้นสายทาง กม.0+000 พิกัด N.....-..... (ถ้ามี)

2.2 จุดสิ้นสุดสายทาง กม.1+534 พิกัด N.....-..... (ถ้ามี)

ช่วงที่	เขตทาง (ม.)	ระยะทาง (กม.)	ผิวจราจร		ไหล่		ทางเท้า		หมายเหตุ
			ประเภท	กว้าง(ม)	ประเภท	กว้าง(ม)	ประเภท	กว้าง(ม)	
1	8	1.534	ลูกรัง	5	ลูกรัง	0.50	-	-	
							-	-	

3. ก่อสร้างแล้วเสร็จปี พ.ศ.-.....

4. ทางระบายน้ำ หรือท่อระบายน้ำข้างทาง มี ความยาว เมตร ไม่มี

5. แหล่งชุมชนพักอาศัยสองข้างทาง (1แหล่ง หนาแน่นไม่น้อยกว่า 20 หลังคาเรือน).....แห่ง

6. ภาพถ่ายประกอบ

6.1 เส้นทางที่มีความยาวน้อยกว่า 1.00 กม. ให้แนบภาพถ่ายจุดสิ้นสุดโครงการ และสภาพสายทาง
โดยทั่วไป รวมจำนวนไม่น้อยกว่า 3 รูป


6.2 เส้นทางที่มีความยาวมากกว่า 1.00 กม.ขึ้นไป ให้แนบภาพถ่ายให้แนบภาพถ่ายจุดเริ่มต้น
โครงการจุดสิ้นสุดโครงการ และสภาพทั่วไปทุกช่วง กม.อย่างน้อย กม.ละ 1 รูป

รูปภาพสายทาง




กม.0+000

จุดเริ่มต้นโครงการ




กม.0+767



กม.1+534

(จุดสิ้นสุดโครงการ)

(ลงชื่อ)..... ผู้ให้ข้อมูลสายทางของ อปท.

(นายสุรเชษฐ์ มีบุญเปี่ยม)

ตำแหน่ง หัวหน้าสวนโยธา



ที่ สน 72803/454

องค์การบริหารส่วนตำบลโนนสะอาด
ตำบลโนนสะอาด อำเภอบ้านม่วง
จังหวัดสกลนคร 47140

12 ตุลาคม 2554

เรื่อง ขอลงทะเบียนเป็นทางหลวงท้องถิ่น

เรียน ผู้ว่าราชการจังหวัดสกลนคร

ด้วยองค์การบริหารส่วนตำบลโนนสะอาด ได้ดำเนินการก่อสร้าง/ได้รับถ่ายโอน ถนนสายดังต่อไปนี้
ถนนสายบ้านสุขสำราญ ม.7 ถึง บ้านนาเต่า ม.3 กม.0+000 ถึง กม.0.543 ตำบลโนนสะอาด อำเภอบ้านม่วง
จังหวัดสกลนคร ประเภทผิวจราจร คสล/ลูกรัง
ขอลงทะเบียนโครงการดังกล่าวเป็นหลวงท้องถิ่น ตามมาตรา 13(3)แห่งพระราชบัญญัติทางหลวง พ.ศ.2535
แก้ไขเพิ่มเติม โดยพระราชบัญญัติทางหลวง (ฉบับที่ 2)พ.ศ.2549 พร้อมนี้ได้แนบรายละเอียดเอกสารเพื่อ
ประกอบการพิจารณาดังต่อไปนี้

- แผนที่แนวเส้นทาง มาตรฐาน 1:400 1: 5000
- รายละเอียดของเส้นทาง
- บัญชีเอกสารแสดงสิทธิในแนวเขตทาง
- สำเนาหนังสือให้ หรือสละการครอบครองสิทธิในที่ดินหรือหนังสืออุทิศที่ดิน
เพื่อเป็นทางสาธารณประโยชน์ของเจ้าของที่ดินหรือผู้ครอบครอง
- หนังสือรับรองของนายก อบท.ที่รับรองแนวทางเพื่อเป็นทางสาธารณประโยชน์
จึงเรียนมาเพื่อโปรดพิจารณาต่อไป

ขอแสดงความนับถือ


(นายตรงค์ เชื้อดวงมุ่ย)

นายกองค์การบริหารส่วนตำบลโนนสะอาด

ส่วนโยธา

โทร. / โทรสาร. 0-4298-1263

www.nonsaad.in.th

รายละเอียดเส้นทางที่ลงทะเบียน

ให้กรอกข้อความ และกาเครื่องหมายถูกในช่อง ให้ครบถ้วนเพื่อใช้ประกอบการพิจารณา

ลงทะเบียนทางหลวงท้องถิ่น

1.ชื่อสายทาง บ้านสุขสำราญ ม.7 ถึง บ้านนาเต่า ม.3 ตำบลโนนสะอาด อำเภอบ้านม่วง จังหวัดสกลนคร
ระยะทาง 0.543 กิโลเมตร

2.ลักษณะของสายทาง

2.1 จุดเริ่มต้นสายทาง กม.0+000 พิกัด N.....-..... (ถ้ามี)

2.2 จุดสิ้นสุดสายทาง กม.0+543 พิกัด N.....-..... (ถ้ามี)

ช่วงที่	เขตทาง (ม.)	ระยะทาง (กม.)	ผิวจราจร		ไหล่		ทางเท้า		หมายเหตุ
			ประเภท	กว้าง(ม)	ประเภท	กว้าง(ม)	ประเภท	กว้าง(ม)	
1	8	0.156	คสล.	4	ลูกรัง	0.50	-	-	
2	8	0.543	ลูกรัง	4	ลูกรัง	0.50	-	-	

3.ก่อสร้างแล้วเสร็จปี พ.ศ.-.....

4.ทางระบายน้ำ หรือท่อระบายน้ำข้างทาง มี ความยาว6..... เมตร ไม่มี


5.แหล่งชุมชนพักอาศัยสองข้างทาง (1แหล่ง หนาแน่นไม่น้อยกว่า 20 หลังคาเรือน).....แห่ง

6.ภาพถ่ายประกอบ

6.1 เส้นทางที่มีความยาวน้อยกว่า 1.00 กม.ให้แนบภาพถ่ายจุดสิ้นสุดโครงการ และสภาพสายทาง
โดยทั่วไป รวมจำนวนไม่น้อยกว่า 3 รูป


6.2 เส้นทางที่มีความยาวมากกว่า 1.00 กม.ขึ้นไป ให้แนบภาพถ่ายให้แนบภาพถ่ายจุดเริ่มต้น
โครงการจุดสิ้นสุดโครงการ และสภาพทั่วไปทุกช่วง กม.อย่างน้อย กม.ละ 1 รูป

รูปภาพสายทาง




กม.0+000

จุดเริ่มต้นโครงการ




กม.0+271



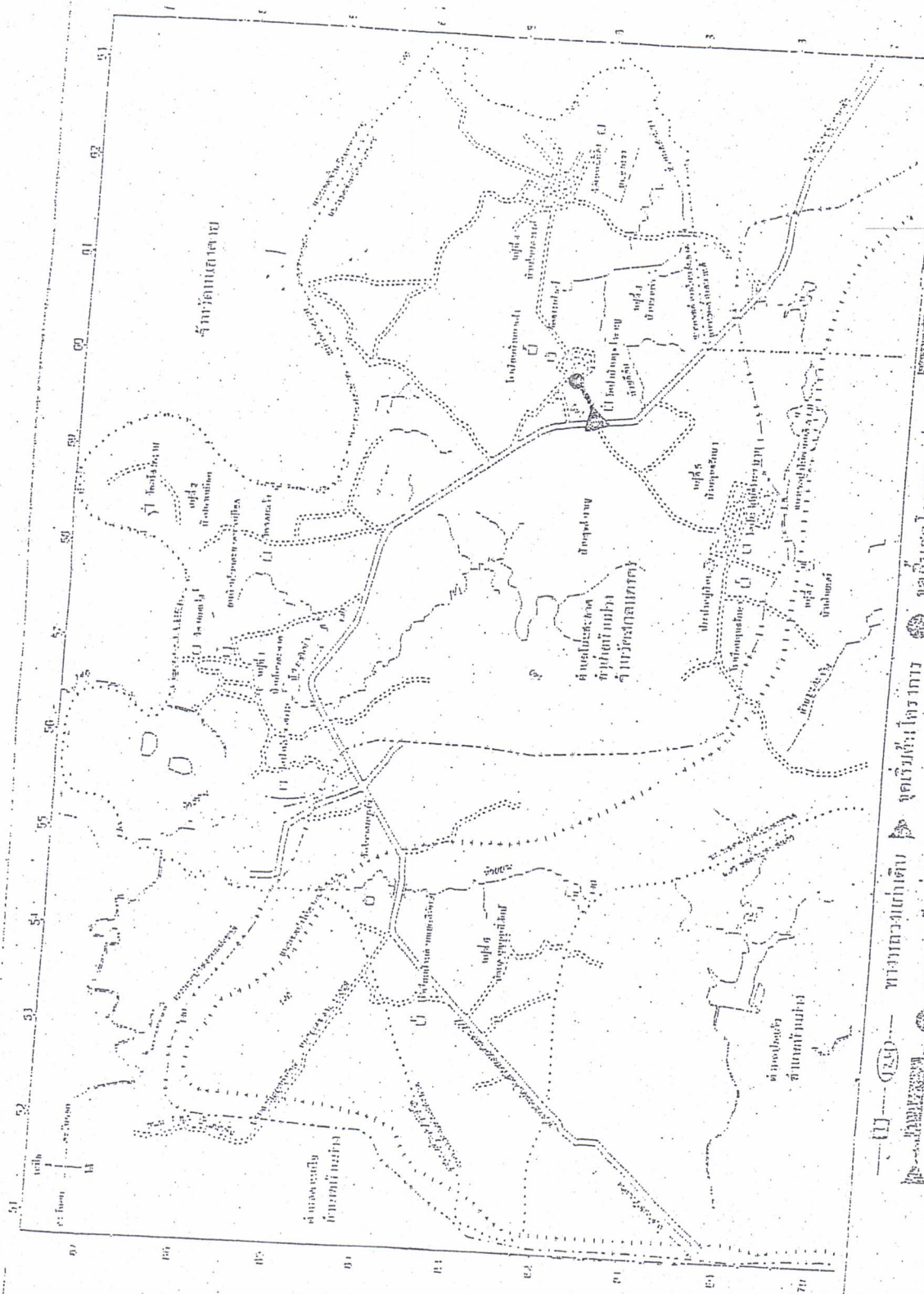
กม.0+543

(จุดสิ้นสุดโครงการ)

(ลงชื่อ)..........ผู้ให้ข้อมูลสายทางของ อปท.

(นายสุรเชษฐ์ มีบุญเปี่ยม)

ตำแหน่ง หัวหน้าส่วนโยธา



1. ถนนสายบ้านสุขสำราญ ม.7 ถึง บ้านนาตา ม.3
 2. ผ่านหมู่บ้าน บ้านสุขสำราญ ม.7

พื้นที่ (ไร่)	0.534
บ้านนาตา (ม.3)	
บ้านสุขสำราญ (ม.7)	
บ้านนาตา (ม.3)	
บ้านสุขสำราญ (ม.7)	

หนังสือรับรองแนวเขตทางสาธารณประโยชน์

หน่วยงาน องค์การบริหารส่วนตำบลโนนสะอาด

วันที่ 13 กันยายน 2554

ตามที่หน่วยงาน องค์การบริหารส่วนตำบลโนนสะอาด ได้ดำเนินการก่อสร้างทางในเขตพื้นที่ตำบลโนนสะอาด อำเภอบ้านม่วง จังหวัดสกลนคร ตามรายละเอียดดังนี้

ลำดับ ที่	ชื่อสายทาง	ระยะทาง (กม.)	ผิวจราจรกว้าง (ม.)				รัศมีเขตทาง จากศูนย์กลาง ถนน(ม.)	เขตทาง กว้าง(ม)	หมายเหตุ	
			คสล.	ลาดยาง	ลูกรัง	ทางเท้า				ไหล่ทาง
1	ถนนสายบ้านโนนสะอาด ถึง บ้านนาหมืด ม.2	2.00	-	-	2,000	-	0.50	8	4	
2	ถนนสายคุ้มทางโค้งพัฒนา ถึง หน้าโรงเรียน	1.4	-	-	1,400	-	0.50	8	4	
3	ถนนสายบ้านนาเต่า ม.3 ถึง บ้านโนนสวรรค์ ม.4	2.8	-	-	2,800	-	0.50	8	5	
4	ถนนสายวัดป่าพุทธรักรักษา ม.5 ถึง เขตตำบลนาแต่	1.7	-	-	1,700	-	0.50	10	5	
5	ถนนสายบ้านสุขสำราญ ม.7 ถึง บ้านไทยเสรี ม.8	2.432	-	2,432	-	-	0.50	15	6	
6	ถนนสายบ้านสุขสำราญ ม.7 ถึง บ้านวังยาวเขตตำบลวังชมพู	2.345	-	2,345	-	-	0.50	15	6	
7	ถนนสายบ้านโนนสวรรค์ ม.4 ถึง บ้านโนนสวรรค์เขตตำบลนาแต่	1.5	-	-	1,500	-	0.50	8	5	
8	ถนนสายบ้านไทยเสรี ม.8 ถึง เขตตำบลบ่อแก้ว	1.534	-	-	1,534	-	0.50	8	5	
9	ถนนสายบ้านสุขสำราญ ม.7 ถึง บ้านนาเต่า ม.3	0.543	156	-	387	-	0.50	8	4	

ข้าพเจ้า นายตรงค์ เชื้อดวงมุข ตำแหน่ง นายกองค์การบริหารส่วนตำบลโนนสะอาด ขอรับรองว่าเส้นทางสายดังกล่าวข้างต้นได้ใช้เป็นทางสาธารณประโยชน์ และ

ยินยอมให้ดำเนินการขอลงทะเบียนเป็นเส้นทางหลวงท้องถิ่นต่อไป

(ลงชื่อ).....

(นายตรงค์ เชื้อดวงมุข)

นายกองค์การบริหารส่วนตำบลโนนสะอาด



บันทึกข้อความ

ส่วนราชการ กองช่าง องค์การบริหารส่วนตำบลโนนสะอาด อำเภอบ้านม่วง จังหวัดสกลนคร

ที่ สน. ๗๒๘๐๓ /

วันที่ มิถุนายน ๒๕๖๕

เรื่อง ขออนุมัติสำรวจถนนที่อยู่ในความรับผิดชอบ ขององค์การบริหารส่วนตำบลโนนสะอาด อำเภอบ้านม่วง จังหวัดสกลนคร เพื่อลงทะเบียนทางหลวงท้องถิ่น

เรียน นายกององค์การบริหารส่วนตำบลโนนสะอาด

เรื่องเดิม

อ้างถึงหนังสือจากจังหวัดสกลนคร ให้เร่งดำเนินการลงทะเบียนทางหลวงท้องถิ่น ตามหนังสือ ที่ สน ๐๐๒๓.๓/ว ๑๐๙๖๘ ลงวันที่ ๑๔ มิถุนายน ๒๕๖๔ นั้น ซึ่งองค์การบริหารส่วนตำบลโนนสะอาด มีถนนสายโอบที่อยู่ในความรับผิดชอบ และถนนที่องค์การบริหารส่วนตำบลโนนสะอาดก่อสร้างเองอีกจำนวนหนึ่ง ที่ต้องลงทะเบียนทางหลวงท้องถิ่น ทั้งเป็นถนนลาดยาง ถนนคอนกรีต และถนนลูกรัง ซึ่งปัจจุบันองค์การบริหารส่วนตำบลโนนสะอาด ยังไม่เคยอนุมัติการลงทะเบียนทางหลวงท้องถิ่นเลย

ข้อเท็จจริง

กองช่าง องค์การบริหารส่วนตำบลโนนสะอาด อำเภอบ้านม่วง จังหวัดสกลนคร จึงขออนุมัติออกดำเนินการสำรวจถนนที่อยู่ในความรับผิดชอบขององค์การบริหารส่วนตำบลโนนสะอาด อำเภอบ้านม่วง จังหวัดสกลนคร เพื่อรวบรวมข้อมูลเสนอต่อผู้ว่าราชการจังหวัดสกลนคร และขออนุมัติการลงทะเบียนทางหลวงท้องถิ่น พร้อมบันทึกข้อมูลสายทางที่อนุมัติแล้ว ส่งข้อมูลเข้า(E-REPORT)ของกรมส่งเสริมการปกครองท้องถิ่น เพื่อการจัดสรรงบประมาณต่อไป

โดยมีชุดปฏิบัติการสำรวจ ดังนี้

- | | | |
|--------------------------|----------------------------------|------------------------|
| ๑. นายณัฐดนัย ปิ่นใจ | ตำแหน่ง นายช่างโยธาชำนาญงาน | หัวหน้าชุด |
| ๒. นายถาวร สุวรรักษ์ | ตำแหน่ง ผู้ช่วยช่างไฟฟ้า | สำรวจ |
| ๓. นางสาวชนัดดา ชุนอก | ตำแหน่ง ผู้ช่วยนายช่างโยธา | บันทึกข้อมูล/สำรวจ |
| ๔. นางสาวนันทพร อุ่นทะยา | ตำแหน่ง ผู้ช่วยเจ้าพนักงานธุรการ | บันทึกข้อมูล/เลขานุการ |

และขอใช้รถยนต์ส่วนบุคคลยี่ห้อ ฟอร์ดเรนเจอร์ หมายเลขทะเบียน บท ๕๓๔๕ สกลนคร พร้อมเบิกน้ำมันเชื้อเพลิงในการออกสำรวจในแต่ละรอบ ตามงบประมาณปี ๒๕๖๕

ข้อเสนอ

เพื่อให้การดำเนินการดังกล่าวเป็นไปตามวัตถุประสงค์ เห็นควรอนุมัติให้ชุดปฏิบัติการฯนี้ ออกดำเนินการสำรวจ ตั้งแต่วันที่ ๖ มิถุนายน ๒๕๖๕ ถึงวันที่ ๓๐ มิถุนายน ๒๕๖๕ รวมระยะเวลาการดำเนินงาน ๑๙ วัน (โดยเว้นวันหยุดราชการและวันหยุดนักขัตฤกษ์) เมื่อดำเนินการเสร็จแต่ละสายทาง จะได้รายงานให้ผู้บริหารทราบ หากเห็นควรตามบันทึกข้อความนี้ โปรดลงนามในหนังสือคำสั่งแนบท้าย

จึงเรียนมาเพื่อโปรดพิจารณาและอนุมัติ

(นายณัฐดนัย ปิ่นใจ)

นายช่างโยธาชำนาญงาน

.....
.....

(นายจักรภัทร สมบัติมนต์)
นิติกรชำนาญการ รักษาราชการแทน
ผู้อำนวยการกองช่าง

เรียน นายกองค้การบริหารส่วนตำบลโนนสะอาด
- เพื่อโปรดพิจารณา

3 (ลงชื่อ)


(นางสุพร วนามี่)


รองปลัดองค์การบริหารส่วนตำบล

- *เห็นชอบ*

3 (ลงชื่อ)


(นางสุพร วนามี่)

รองปลัดองค์การบริหารส่วนตำบล รักษาราชการแทน
ปลัดองค์การบริหารส่วนตำบลโนนสะอาด


.....
.....

(ลงชื่อ)


(นายพลพล พงคชะ)

นายกองค้การบริหารส่วนตำบลโนนสะอาด



กรุงเทพมหานคร

บันทึกข้อความ

ส่วนราชการ กองช่าง องค์การบริหารส่วนตำบลโนนสะอาด อำเภอบ้านม่วง จังหวัดสกลนคร

ที่ สน. ๗๒๘๐๓ /

วันที่

มิถุนายน ๒๕๖๕

เรื่อง รายงานถนนทางหลวงท้องถิ่นที่ได้รับอนุมัติการลงทะเบียนทางหลวงท้องถิ่น องค์การบริหารส่วนตำบลโนนสะอาด

เรียน นายกององค์การบริหารส่วนตำบลโนนสะอาด

ตามที่องค์การบริหารส่วนตำบลโนนสะอาด ได้รับถ่ายโอนถนนที่อยู่ในความรับผิดชอบขององค์การบริหารส่วนตำบลโนนสะอาด จากสำนักงานทางหลวงชนบทจังหวัดสกลนคร ตั้งแต่วันที่ ๑๖ ธันวาคม ๒๕๕๔ รวมทั้งหมด ๘ สายทาง โดยเป็นถนนประเภทลูกรัง, ลาดยาง, คอนกรีต ซึ่งกองช่าง องค์การบริหารส่วนตำบลโนนสะอาด ได้ทำการสำรวจปรับปรุงและซ่อมแซมเพื่อให้ถนนสามารถใช้งานได้ดีเสมอมา

เพื่อให้การดำเนินงานเป็นไปด้วยความเรียบร้อย และมีข้อมูลที่ถูกต้อง กองช่างจึงรายงานข้อมูลถนนทางหลวงท้องถิ่นที่ได้รับอนุมัติการลงทะเบียนทางหลวงท้องถิ่น องค์การบริหารส่วนตำบลโนนสะอาด รายละเอียดปรากฏดังเอกสารแนบท้ายบันทึกนี้

จึงเรียนมาเพื่อโปรดทราบและพิจารณา

(นายณัฐนัย ปิ่นใจ)

นายช่างโยธาชำนาญงาน

(นายจักรภัทร สมบัติมนต์)

นิติกรชำนาญการ รักษาราชการแทน

ผู้อำนวยการกองช่าง

เรียน นายกององค์การบริหารส่วนตำบลโนนสะอาด

- เพื่อโปรดพิจารณา

(ลงชื่อ)

(นางสุพร วนามิ)

รองปลัดองค์การบริหารส่วนตำบล

(ลงชื่อ)

(นางสุพร วนามิ)

รองปลัดองค์การบริหารส่วนตำบล รักษาราชการแทน

ปลัดองค์การบริหารส่วนตำบลโนนสะอาด

(ลงชื่อ)

(นายพลพล พงคะชา)

นายกององค์การบริหารส่วนตำบลโนนสะอาด

สมุดลงทะเบียนคุมสายทาง ทางหลวงท้องถิ่น
องค์การบริหารส่วนตำบลโนนสะอาด

อำเภอบ้านม่วง จังหวัดสกลนคร

ลำดับ	รหัสสายทาง	ชื่อสายทาง	ระยะทาง (กม.)	ผิวจราจร		ไหล่ทาง/ทางเท้า		เขตทาง กว้าง (ม.)	สถานะ การลงทะเบียน	ลงทะเบียนเมื่อ วัน/เดือน/ปี	ผู้บันทึก ชื่อ/สกุล	หมายเหตุ
				ประเภท	กว้าง (ม.)	ซ้าย	ขวา					
๑	สน.๓๕๑-๐๐๑	บ้านนาเต่า หมู่ที่ ๓-บ้านโนนสวรรค์ หมู่ที่ ๔	๒.๘๐๐	ลูกรัง	๕.๐๐	-	-	๕.๐๐	ลงทะเบียนแล้ว	๑๖ ธ.ค. ๕๔	นางอภิญา จันทร์ดี	
๒	สน.๓๕๑-๐๐๒	บ้านสุขสำราญ หมู่ที่ ๗-บ้านไทยเสรี หมู่ที่ ๘	๒.๔๓๒	ลาดยาง	๕.๐๐	๐.๕๐	-	๕.๐๐	ลงทะเบียนแล้ว	๑๖ ธ.ค. ๕๔	นางอภิญา จันทร์ดี	
๓	สน.๓๕๑-๐๐๓	บ้านสุขสำราญ หมู่ที่ ๗-บ้านวังยางเขตตำบลวังชมพู	๒.๓๔๕	ลาดยาง	๖.๐๐	๐.๕๐	-	๕.๐๐	ลงทะเบียนแล้ว	๑๖ ธ.ค. ๕๔	นางอภิญา จันทร์ดี	
๔	สน.๓๕๑-๐๐๔	บ้านโนนสะอาด-บ้านนาหมือด หมู่ที่ ๒	๒.๐๐๐	ลูกรัง	๔.๐๐	-	-	๔.๐๐	ลงทะเบียนแล้ว	๑๖ ธ.ค. ๕๔	นางอภิญา จันทร์ดี	
๕	สน.๓๕๑-๐๐๕	บ้านไทยเสรี หมู่ที่ ๘-เขตตำบลบ่อแก้ว	๑.๕๓๔	ลูกรัง	๕.๐๐	-	-	๕.๐๐	ลงทะเบียนแล้ว	๑๖ ธ.ค. ๕๔	นางอภิญา จันทร์ดี	
๖	สน.๓๕๑-๐๐๖	บ้านโนนสวรรค์ หมู่ที่ ๔-บ้านนาสวรรค์เขตตำบลนาแต้	๑.๕๐๐	ลูกรัง	๕.๐๐	-	-	๖.๐๐	ลงทะเบียนแล้ว	๑๖ ธ.ค. ๕๔	นางอภิญา จันทร์ดี	
๗	สน.๓๕๑-๐๐๗	ถนนสายคุ้มทางกิ่งพัฒนา-หน้าโรงเรียนโนนสะอาดนาหมือด	๑.๔๐๐	ลูกรัง	๔.๐๐	-	-	๔.๐๐	ลงทะเบียนแล้ว	๑๖ ธ.ค. ๕๔	นางอภิญา จันทร์ดี	
๘	สน.๓๕๑-๐๐๘	บ้านสุขสำราญ หมู่ที่ ๗-บ้านนาตา หมู่ที่ ๓	๐.๕๔๓	คอนกรีตลูกรัง	๔.๐๐	๐.๕๐	-	๔.๐๐	ลงทะเบียนแล้ว	๑๖ ธ.ค. ๕๔	นางอภิญา จันทร์ดี	


แบบการลงทะเบียนเป็นทางหลวงท้องถิ่น

ชื่อเส้นทาง สาย บ้านนาเต่า หมู่ที่ ๓ - บ้านโนนสวรรค์ หมู่ที่ ๔
 จาก กม.ที่ ๐+๐๐๐ ถึง กม.ที่ ๒+๘๐๐ ตำบล โนนสะอาด อำเภอบ้านม่วง จังหวัดสกลนคร
 ระยะทาง ๒.๘๐๐ กิโลเมตร ผิวจราจรประเภท ลูกรัง ผิวจราจรกว้าง ๕.๐๐ เมตร
 ไหล่ทาง/ทางเท้า กว้าง - เมตร เขตทางกว้าง ๕.๐๐ เมตร อื่น ๆ _____
 หน่วยงานเจ้าของโครงการ องค์การบริหารส่วนตำบลโนนสะอาด

ผลการตรวจสอบและความเห็นประกอบการพิจารณา

คำสั่ง

เป็นไปตามประกาศ ไม่เป็นไปตามประกาศกรม
 กรมทางหลวงชนบท เรื่อง ทางหลวงชนบท เรื่องมาตรฐาน
 มาตรฐานและลักษณะของ และลักษณะของทางหลวง
 ทางหลวงท้องถิ่น ฯลฯ ท้องถิ่น ฯลฯ
 ข้อ ๑๙ ทุกประการ ข้อ _____ ดังนี้ _____


ให้ลงทะเบียนเป็นทางหลวงท้องถิ่น
 ชั้นที่ ๖ (นอกเขตชุมชน) ได้
 (ลงชื่อ) 
 (นายพัฒนาเดช ศรีจันทร์)
 รองผู้ว่าราชการจังหวัดสกลนคร
 ผู้ตรวจราชการจังหวัดสกลนคร

ควรรับลงทะเบียน ไม่ควรรับลงทะเบียน
 เป็นทางหลวงท้องถิ่น เหตุผล
 ชั้นที่ ๖ (นอกเขตชุมชน) _____
 รหัสสาย สน.๓๙๑ - ๐๐๑ _____
 หมายเหตุ _____

การลงทะเบียน
 เติงทะเบียนบนทางหลวงของถนน
 ชั้นที่ ๖ (นอกเขตชุมชน)
 เสร็จเรียบร้อยแล้ว
 ตั้งแต่วันที่ 16 ธ.ค. 2554

(ลงชื่อ) 
 (นายประจักษ์ รัตนมณี)

ผู้อำนวยการสำนักงานทางหลวงชนบทจังหวัดสกลนคร
 ผู้ตรวจสอบ

(ลงชื่อ) 
 (นายประทีป จุลวัฒตะกะ)
 วิทยากรจังหวัดสกลนคร
 วันที่ 16 ธ.ค. 2554

แบบการลงทะเบียนเป็นทางหลวงท้องถิ่น

ชื่อเส้นทาง สาย บ้านสุขสำราญ หมู่ที่ ๗ - บ้านไทยเสรี หมู่ที่ ๘
 จาก กม.ที่ ๐+๐๐๐ ถึง กม.ที่ ๒+๔๓๒ ตำบล โนนสะอาด อำเภอบ้านม่วง จังหวัดสกลนคร
 ระยะทาง ๒.๔๓๒ กิโลเมตร ผิวจราจรประเภท ลาดยาง ผิวจราจรกว้าง ๕.๐๐ เมตร
 ไหล่ทาง/ทางเท้า กว้าง ๐.๕๐ เมตร เขตทางกว้าง ๕.๐๐ เมตร อื่น ๆ _____
 หน่วยงานเจ้าของโครงการ องค์การบริหารส่วนตำบลโนนสะอาด

ผลการตรวจสอบและความเห็นประกอบการพิจารณา คำสั่ง

เป็นไปตามประกาศ ไม่เป็นไปตามประกาศกรม
 กรมทางหลวงชนบท เรื่อง ทางหลวงชนบท เรื่องมาตรฐาน
 มาตรฐานและลักษณะของ และลักษณะของทางหลวง
 ทางหลวงท้องถิ่น ฯลฯ ท้องถิ่น ฯลฯ
 ข้อ ๑๙ ทุกประการ ข้อ _____ ดังนี้ _____

ควรรับลงทะเบียน ไม่ควรรับลงทะเบียน
 เป็นทางหลวงท้องถิ่น เหตุผล
 ชั้นที่ ๕ (นอกเขตชุมชน) _____
 รหัสสาย สน.๑๙๑ - ๐๐๒ _____
 หมายเหตุ _____

(ลงชื่อ) ประจักษ์ รัตนมณี
 (นายประจักษ์ รัตนมณี)

ผู้อำนวยการสำนักงานทางหลวงชนบทจังหวัดสกลนคร
 ผู้ตรวจสอบ

ให้ลงทะเบียนเป็นทางหลวงท้องถิ่น
 ชั้นที่ ๕ (นอกเขตชุมชน) ได้
 (ลงชื่อ) [Signature]
 (นายพัฒนวัฒน์ ศรีจันทร์)

รองผู้ว่าราชการจังหวัดสกลนคร
 ผู้ว่าราชการจังหวัดสกลนคร




การลงทะเบียน
 เติงทะเบียนบนทางหลวงท้องถิ่น
 ชั้นที่ ๕ (นอกเขตชุมชน)
 เสร็จเรียบร้อยแล้ว
 ตั้งแต่วันที่ 16 ธ.ค. 2554

(ลงชื่อ) [Signature]
 (นายประทีป จุลวัฒน์ตะกะ)

ท้องถิ่นจังหวัดสกลนคร
 วันที่ 16 ธ.ค. 2554

แบบการลงทะเบียนเป็นทางหลวงท้องถิ่น

ชื่อเส้นทาง สาย บ้านสุขสำราญ หมู่ที่ ๗ - บ้านวังยาวเขตตำบลวังชมพู
 จาก กม.ที่ ๐+๐๐๐ ถึง กม.ที่ ๒+๓๔๕ ตำบล โนนสะอาด อำเภอบ้านม่วง จังหวัดสกลนคร
 ระยะทาง ๒.๓๔๕ กิโลเมตร ผิวจราจรประเภท ลาดยาง ผิวจราจรกว้าง ๖.๐๐ เมตร
 ไหล่ทาง/ทางเท้า กว้าง ๐.๕๐ เมตร เขตทางกว้าง ๕.๐๐ เมตร อื่น ๆ _____
 หน่วยงานเจ้าของโครงการ องค์การบริหารส่วนตำบลโนนสะอาด

ผลการตรวจสอบและความคิดเห็นประกอบการพิจารณา	คำสั่ง
<input checked="" type="checkbox"/> เป็นไปตามประกาศ กรมทางหลวงชนบท เรื่อง มาตรฐานและลักษณะของ ทางหลวงท้องถิ่น ฯลฯ ข้อ ๑๙ ทุกประการ <input type="checkbox"/> ไม่เป็นไปตามประกาศกรม ทางหลวงชนบท เรื่องมาตรฐาน และลักษณะของทางหลวง ท้องถิ่น ฯลฯ ข้อ _____ ดังนี้	ให้ลงทะเบียนเป็นทางหลวงท้องถิ่น ชั้นที่ ๔ (นอกเขตชุมชน) ได้ (ลงชื่อ)  (นายพิเชษฐ์ เฉลิมศรีจันทร์) รองผู้ว่าราชการจังหวัดสกลนคร
<input checked="" type="checkbox"/> ควรรับลงทะเบียน เป็นทางหลวงท้องถิ่น ชั้นที่ ๔ (นอกเขตชุมชน) รหัสสาย สน.๓๙๑ - ๐๐๓ หมายเหตุ _____ _____ _____	การลงทะเบียน เสนอทะเบียนบนทางหลวงท้องถิ่น ชั้นที่ ๔ (นอกเขตชุมชน) เสร็จเรียบร้อยแล้ว ตั้งแต่วันที่ 16 ธ.ค. 2554
(ลงชื่อ)  (นายประจักษ์ รัตนมณี) ผู้อำนวยการสำนักงานทางหลวงชนบทจังหวัดสกลนคร ผู้ตรวจสอบ	(ลงชื่อ)  (นายประทีป จุฑามะทะกะ) หัวหน้าจังหวัดสกลนคร วันที่ 16 ธ.ค. 2554


แบบการลงทะเบียนเป็นทางหลวงท้องถิ่น

ชื่อเส้นทาง สาย บ้านโนนสะอาด - บ้านนาเหมือด หมู่ที่ ๒
 จาก กม.ที่ ๐+๐๐๐ ถึง กม.ที่ ๒+๐๐๐ ตำบล โนนสะอาด อำเภอบ้านม่วง จังหวัดสกลนคร
 ระยะทาง ๒.๐๐๐ กิโลเมตร ผิวจราจรประเภท ลูกรัง ผิวจราจรกว้าง ๔.๐๐ เมตร
 ไหล่ทาง/ทางเท้า กว้าง - เมตร เขตทางกว้าง ๔.๐๐ เมตร อื่น ๆ _____
 หน่วยงานเจ้าของโครงการ องค์การบริหารส่วนตำบลโนนสะอาด

ผลการตรวจสอบและความเห็นประกอบการพิจารณา

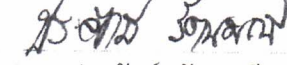
คำสั่ง

เป็นไปตามประกาศ ไม่เป็นไปตามประกาศกรม
 กรมทางหลวงชนบท เรื่อง ทางหลวงชนบท เรื่องมาตรฐาน
 มาตรฐานและลักษณะของ และลักษณะของทางหลวง
 ทางหลวงท้องถิ่น ฯลฯ ท้องถิ่น ฯลฯ
 ข้อ ๑๙ ทุกประการ ข้อ _____ ดังนี้ _____

ให้ลงทะเบียนเป็นทางหลวงท้องถิ่น
 ชั้นที่ ๖ (นอกเขตชุมชน) ได้
 (ลงชื่อ) 
 (นายพัฒนาพันธ์ ศรีจันทร์)
 ผู้อำนวยการผู้ว่าราชการจังหวัดสกลนคร
 ผู้ว่าราชการจังหวัดสกลนคร

ควรรับลงทะเบียน ไม่ควรรับลงทะเบียน
 เป็นทางหลวงท้องถิ่น เหตุผล
 ชั้นที่ ๖ (นอกเขตชุมชน) _____
 รหัสสาย สน.๓๙๑ - ๐๐๔ _____
 หมายเหตุ _____

การลงทะเบียน
 เติงทะเบียนบนทางหลวงท้องถิ่น
 ชั้นที่ ๖ (นอกเขตชุมชน)
 เสร็จเรียบร้อยแล้ว
 ตั้งแต่วันที่ 16 ธ.ค. 2554

(ลงชื่อ) 
 (นายประจักษ์ รัตนเมธี)

ผู้อำนวยการสำนักงานทางหลวงชนบทจังหวัดสกลนคร
 ผู้ตรวจสอบ

(ลงชื่อ) 
 (นายประทีป จุกวัฒนะกะ)
 ห้องเก็บจังหวัดสกลนคร
 วันที่ 16 ธ.ค. 2554

แบบการลงทะเบียนเป็นทางหลวงท้องถิ่น

ชื่อเส้นทาง สาย บ้านไทยเสรี หมู่ที่ ๘ - เขตตำบลบ่อแก้ว
 จาก กม.ที่ ๐+๐๐๐ ถึง กม.ที่ ๑+๕๓๔ ตำบล โนนสะอาด อำเภอบ้านม่วง จังหวัดสกลนคร
 ระยะทาง ๑.๕๓๔ กิโลเมตร ผิวจราจรประเภท ลูกครึ่ง ผิวจราจรกว้าง ๕.๐๐ เมตร
 ไหล่ทาง/ทางเท้า กว้าง - เมตร เขตทางกว้าง ๕.๐๐ เมตร อื่น ๆ
 หน่วยงานเจ้าของโครงการ องค์การบริหารส่วนตำบลโนนสะอาด

ผลการตรวจสอบและความเห็นประกอบการพิจารณา

คำสั่ง

เป็นไปตามประกาศ ไม่เป็นไปตามประกาศกรม
 กรมทางหลวงชนบท เรื่อง ทางหลวงชนบท เรื่องมาตรฐาน
 มาตรฐานและลักษณะของ และลักษณะของทางหลวง
 ทางหลวงท้องถิ่น ฯลฯ ท้องถิ่น ฯลฯ
 ข้อ ๑๙ ทุกประการ ข้อ ดังนี้

ควรรับลงทะเบียน ไม่ควรรับลงทะเบียน
 เป็นทางหลวงท้องถิ่น เหตุผล

ชั้นที่ ๖ (นอกเขตชุมชน)
 รหัสสาย สน.๓๙๑ - ๐๐๕
 หมายเหตุ

(ลงชื่อ) ประจักษ์ รัตนมณี

(นายประจักษ์ รัตนมณี)

ผู้อำนวยการสำนักงานทางหลวงชนบทจังหวัดสกลนคร

ผู้ตรวจสอบ

ให้ลงทะเบียนเป็นทางหลวงท้องถิ่น
 ชั้นที่ ๖ (นอกเขตชุมชน) ได้
 (ลงชื่อ) สุวิทย์ ศรีจันทร์
 (นายพัฒนเดช ศรีจันทร์)
 รองผู้ว่าราชการจังหวัดสกลนคร
 ผู้ว่าราชการจังหวัดสกลนคร

การลงทะเบียน

ลงทะเบียนบนทางหลวงของ

ชั้นที่ ๖ (นอกเขตชุมชน)

เสร็จเรียบร้อยแล้ว

ตั้งแต่วันที่ 16 ธ.ค. 2554

(ลงชื่อ)

(นายประทีป จตุวัฒนากะ)

ท้องที่จังหวัดสกลนคร

วันที่

16 ธ.ค. 2554

แบบการลงทะเบียนเป็นทางหลวงท้องถิ่น

ชื่อเส้นทาง สาย บ้านโนนสวรรค์ หมู่ที่ ๔ - บ้านนาสวรรค์เขตตำบลนาแต่
 จาก กม.ที่ ๐+๐๐๐ ถึง กม.ที่ ๑+๕๐๐ ตำบล โนนสะอาด อำเภอบ้านม่วง จังหวัดสกลนคร
 ระยะทาง ๑.๕๐๐ กิโลเมตร ผิวจราจรประเภท ลูกรัง ผิวจราจรกว้าง ๕.๐๐ เมตร
 ไหล่ทาง/ทางเท้า กว้าง - เมตร เขตทางกว้าง ๖.๐๐ เมตร อื่น ๆ _____
 หน่วยงานเจ้าของโครงการ องค์การบริหารส่วนตำบลโนนสะอาด

ผลการตรวจสอบและความเห็นประกอบการพิจารณา คำสั่ง

เป็นไปตามประกาศ ไม่เป็นไปตามประกาศกรม
 กรมทางหลวงชนบท เรื่อง ทางหลวงชนบท เรื่องมาตรฐาน
 มาตรฐานและลักษณะของ และลักษณะของทางหลวง
 ทางหลวงท้องถิ่น ฯลฯ ท้องถิ่น ฯลฯ
 ข้อ ๑๙ ทุกประการ ข้อ _____ ดังนี้ _____

ให้ลงทะเบียนเป็นทางหลวงท้องถิ่น
 ชั้นที่ ๖ (นอกเขตชุมชน) ได้
 (ลงชื่อ) [Signature]
 (นายพัฒนวัฒน์ ศรีจันทร์)
 รองผู้ว่าราชการจังหวัดสกลนคร

ควรรับลงทะเบียน ไม่ควรรับลงทะเบียน
 เป็นทางหลวงท้องถิ่น เหตุผล
 ชั้นที่ ๖ (นอกเขตชุมชน) _____
 รหัสสาย สน.๓๙๑ - ๐๐๖ _____
 หมายเหตุ _____

การลงทะเบียน
 เติงทะเบียนบนทางหลวงท้องถิ่น
 ชั้นที่ ๖ (นอกเขตชุมชน)
 เสร็จเรียบร้อยแล้ว
 ตั้งแต่วันที่ 16 อ.ค. 2554

(ลงชื่อ) [Signature]
 (นายประจักษ์ รัตนมณี)
 ผู้อำนวยการสำนักงานทางหลวงชนบทจังหวัดสกลนคร
 ผู้ตรวจสอบ

(ลงชื่อ) [Signature]
 (นายประทีป จุฑาโฆชะกะ)
 ที่ตั้งถิ่นฐานจังหวัดสกลนคร
 วันที่ 16 อ.ค. 2554

แบบการลงทะเบียนเป็นทางหลวงท้องถิ่น

ชื่อเส้นทาง สาย ถนนสายคุ้มทางโค้งพัฒนา - หน้าโรงเรียนโนนสะอาดนาเหมือด
 จาก กม.ที่ ๐+๐๐๐ ถึง กม.ที่ ๑+๔๐๐ ตำบล โนนสะอาด อำเภอบ้านม่วง จังหวัดสกลนคร
 ระยะทาง ๑.๔๐๐ กิโลเมตร ผิวจราจรประเภท ลูกรัง ผิวจราจรกว้าง ๔.๐๐ เมตร
 ไหล่ทาง/ทางเท้า กว้าง - เมตร เขตทางกว้าง ๔.๐๐ เมตร อื่น ๆ _____
 หน่วยงานเจ้าของโครงการ องค์การบริหารส่วนตำบลโนนสะอาด

ผลการตรวจสอบและความคิดเห็นประกอบการพิจารณา คำสั่ง

เป็นไปตามประกาศ ไม่เป็นไปตามประกาศกรม
 กรมทางหลวงชนบท เรื่อง ทางหลวงชนบท เรื่องมาตรฐาน
 มาตรฐานและลักษณะของ และลักษณะของทางหลวง
 ทางหลวงท้องถิ่น ฯลฯ ท้องถิ่น ฯลฯ
 ข้อ ๑๙ ทุกประการ ข้อ _____ ดังนี้ _____

ควรรับลงทะเบียน ไม่ควรรับลงทะเบียน
 เป็นทางหลวงท้องถิ่น เหตุผล
 ชั้นที่ ๖ (นอกเขตชุมชน) _____
 รหัสสาย สน.๓๙๑ - ๐๐๗ _____
 หมายเหตุ _____

(ลงชื่อ) ประจักษ์ รัตนมณี
 (นายประจักษ์ รัตนมณี)
 ผู้อำนวยการสำนักงานทางหลวงชนบทจังหวัดสกลนคร
 ผู้ตรวจสอบ

ให้ลงทะเบียนเป็นทางหลวงท้องถิ่น
 ชั้นที่ ๖ (นอกเขตชุมชน) ได้
 (ลงชื่อ) วิวัฒน์ เดชานันท์
 (นายวิวัฒน์ เดชานันท์)

รองผู้ว่าราชการจังหวัดสกลนคร
 ผู้ว่าราชการจังหวัดสกลนคร

การลงทะเบียน
 เติงทะเบียนบนทางหลวงท้องถิ่น
 ชั้นที่ ๖ (นอกเขตชุมชน)
 เสร็จเรียบร้อยแล้ว
 ตั้งแต่วันที่ 16 ธ.ค. 2554

(ลงชื่อ) จุลวัฒน์ ทะกะกะ
 (นายประทีป จุลวัฒน์ ทะกะกะ)
 ที่ท้องถิ่นจังหวัดสกลนคร
 วันที่ 16 ธ.ค. 2554

แบบการลงทะเบียนเป็นทางหลวงท้องถิ่น

ชื่อเส้นทาง สาย บ้านสุขสำราญ หมู่ที่ ๗ - บ้านนาตา หมู่ที่ ๓
 จาก กม.ที่ ๐+๐๐๐ ถึง กม.ที่ ๐+๕๔๓ ตำบล โนนสะอาด อำเภอบ้านม่วง จังหวัดสกลนคร
 ระยะทาง ๐.๕๔๓ กิโลเมตร ผิวจราจรประเภท คสล.,ลูกรัง ผิวจราจรกว้าง ๘.๐๐ เมตร
 ไหล่ทาง/ทางเท้า กว้าง ๐.๕๐ เมตร เขตทางกว้าง ๔.๐๐ เมตร อื่น ๆ _____
 หน่วยงานเจ้าของโครงการ องค์การบริหารส่วนตำบลโนนสะอาด

ผลการตรวจสอบและความเห็นประกอบการพิจารณา	คำสั่ง
<input checked="" type="checkbox"/> เป็นไปตามประกาศ กรมทางหลวงชนบท เรื่อง มาตรฐานและลักษณะของ ทางหลวงท้องถิ่น ฯลฯ ข้อ ๑๙ ทุกประการ <input type="checkbox"/> ไม่เป็นไปตามประกาศกรม ทางหลวงชนบท เรื่องมาตรฐาน และลักษณะของทางหลวง ท้องถิ่น ฯลฯ ข้อ _____ ดังนี้	ให้ลงทะเบียนเป็นทางหลวงท้องถิ่น ชั้นที่ ๖ (นอกเขตชุมชน) ได้ (ลงชื่อ) <u>[ลายเซ็น]</u> (นายพัฒนเดชน์ ศรีจันทร์) รองผู้ว่าราชการจังหวัดสกลนคร ผู้ว่าราชการจังหวัดสกลนคร
<input checked="" type="checkbox"/> ควรรับลงทะเบียน เป็นทางหลวงท้องถิ่น ชั้นที่ ๖ (นอกเขตชุมชน) รหัสสาย สน.๓๙๑ - ๐๐๘ หมายเหตุ _____ _____ _____	การลงทะเบียน เติลงทะเบียนบนทางหลวงท้องถิ่น ชั้นที่ ๖ (นอกเขตชุมชน) เสร็จเรียบร้อยแล้ว ตั้งแต่วันที่ 16 ธ.ค. 2554
(ลงชื่อ) <u>[ลายเซ็น]</u> (นายประจักษ์ รัตนมณี) ผู้อำนวยการสำนักงานทางหลวงชนบทจังหวัดสกลนคร ผู้ตรวจสอบ	(ลงชื่อ) <u>[ลายเซ็น]</u> (นายประทีป จุลวิมลทะกะ) ที่ว่าการจังหวัดสกลนคร วันที่ 16 ธ.ค. 2554